

Projekt

z dnia 15 września 2020 r.

Zatwierdzony przez

**UCHWAŁA NR
RADY MIEJSKIEJ W NAKŁE NAD NOTECIĄ**

z dnia 2020 r.

w sprawie pozbawienia dróg publicznych kategorii dróg gminnych oraz zaliczenia drogi do kategorii dróg gminnych

Na podstawie art. 18 ust. 2 pkt. 15 ustawy z dnia 8 marca 1990 roku o samorządzie gminnym (Dz. U. z 2020 r. poz. 713) oraz art. 7 ust. 2, art. 10 ust. 1, 2 i 3 ustawy z 21 marca 1985 r. o drogach publicznych (Dz. U. z 2020 r. poz. 470 ze zm.¹⁾), po zasięgnięciu opinii Zarządu Powiatu Nakielskiego uchwala się co następuje:

§ 1. Pozbawia się kategorii dróg gminnych drogi położone w obrębie Nakło nad Notecią o numerach 090881C oraz 090878C (od ronda Nowa do drogi krajowej nr 10) o długości łącznej 2,893km zgodnie z zamieszczonym wykazem działek będącym załącznikiem nr 1 do niniejszej uchwały oraz lokalizacją określoną na mapie stanowiącą załącznik nr 2 do niniejszej uchwały.

§ 2. Pozbawienie dróg, o których mowa w §1 kategorii dróg gminnych następuje z mocą obowiązującą od 1 stycznia 2021 roku pod warunkiem zaliczenia tych dróg kategorii dróg wojewódzkich.

§ 3. Zalicza się do kategorii dróg gminnych drogę położoną w obrębie Nakło nad Notecią o długości 2,02km zgodnie z zamieszczonym załącznikiem nr 3 do niniejszej uchwały oraz lokalizacją określoną na mapie stanowiącą załącznik nr 2 do niniejszej uchwały.

§ 4. Zaliczenie drogi, o której mowa w §3 do kategorii drogi gminnej następuje z mocą obowiązującą od 1 stycznia 2021 roku pod warunkiem pozbawienia tej drogi kategorii drogi wojewódzkiej

§ 5. Przekazanie dróg nastąpi protokołem zdawczo - odbiorczym.

§ 6. Wykonanie uchwały powierza się Burmistrzowi Miasta i Gminy Nakło nad Notecią.

§ 7. Uchwała wchodzi w życie po upływie 14 dni od ogłoszenia w Dzienniku Urzędowym Województwa Kujawsko – Pomorskiego z mocą obowiązującą od 1 stycznia 2021 roku.

BD-526
RADCA PRAWNY
Elzbieta Mamicka
Elzbieta Mamicka

¹⁾Dz. U. z 2020 r. poz. 1087

Załącznik Nr 1 do uchwały Nr
Rady Miejskiej w Nakle nad Notecią
z dnia 24 września 2020 r.

Wykaz działek będących przedmiotem przekazania, położonych w obrębie Nakle nad Notecią

Lp.	nr działki	powierzchnia ha
1.	963/4	0,0218
2.	962/2	0,0357
3.	961	0,0464
4.	947/1	0,0332
5.	960	0,0453
6.	974/6	0,0239
7.	972/8	0,2016
8.	974/5	0,0008
9.	1474/5	0,0506
10.	1010/4	0,2985
11.	1009/4	0,0125
11.	1011/4	0,1710
12.	1016/4	0,0958
13.	1017/4	0,0691
14.	1057/4	0,1249
15.	1058/8	0,0557
16.	1058/10	0,0291
17.	1059/4	0,1622
18.	1060/1	0,0326
19.	1062/10	0,0105
20.	1019/6	0,0809
21.	1061/1	0,0206
22.	1039/4	0,0008
23.	1040/4	0,0030
24.	1041/4	0,0140
25.	1042/4	0,0763
26.	1043/4	0,0469
27.	1063/10	0,0314
28.	3487/5	0,0084
29.	1308/6	0,1108
30.	1064/13	0,0291
31.	1064/15	0,1817
32.	1065/6	0,0972
33.	647/4	0,0048
34.	648/6	0,0070
35.	651/6	0,9672
36.	652/1	0,0766
37.	652/2	0,0233

38.	654/1	0,0080
39.	567/1	0,0010
40.	567/2	0,0118
41.	566/2	0,0086
42.	3486/14	0,4209
43.	485/1	0,0299
44.	631/31	0,1201
45.	631/7	0,1138
46.	631/12	0,0242
47.	631/40	0,3943
48.	631/37	1,0778
50.	472/9	0,3281
51.	473/4	0,0260
52.	442/18	0,0086
53.	470	0,2795
54.	442/14	0,0979
55.	442/17	0,0038
56.	638/3	0,0105
57.	359/4	0,0309
58.	359/9	0,1039
59.	359/7	0,0079
60.	441/5	0,0797
61.	357/4	1,7971
62.	358/3	0,0577







1:12 500

Załącznik nr 2 do uchwały Nr
Rady Miejskiej w Nakle nad Notecią
z dnia 24.09.2020r.

Nakło nad Notecią

Legenda

-  Droga Krajowa Nr 10
-  Droga 241 - obwodnica
-  Droga 241 - obecny przebieg
-  Droga 241 - część bez zmian

Załącznik Nr 3 do uchwały Nr
Rady Miejskiej w Nakle nad Notecią
z dnia 24 września 2020 r.

Wykaz odcinków drogi 241 zaliczanych do kategorii drogi gminnej

Nr drogi	Nazwa ulicy w ciągu drogi	Km początkowy	Km końcowy	Długość (km)
241	Mrotecka	68+615	69+898	1,283
241	Pocztowa	69+898	70+388	0,49
241	Bydgoska	70+388	70+461	0,073
241	Poznańska	70+461	70+635	0,174

Uzasadnienie

Zaliczenie do kategorii dróg gminnych oraz pozbawienie kategorii dróg gminnych następuje po zasięgnięciu opinii właściwego zarządu powiatu. Zarząd Powiatu Nakielskiego pozytywnie zaopiniował propozycję pozbawienia dróg określonych w §2 uchwały kategorii dróg gminnych oraz zaliczenia drogi określonej w §3 uchwały do kategorii dróg gminnych.

Zgodnie z art. 10 pkt 4 ustawy o drogach publicznych nowo wybudowany odcinek drogi zostaje zaliczony do kategorii drogi, w której ciągu leży. W związku z budową obejścia miasta Nakło nad Notecią w ciągu drogi wojewódzkiej nr 241 zasadne jest pozbawienie przedmiotowej drogi wraz z odcinkiem drogi 090878C ul. Nowej kategorii dróg gminnych. Drogi te zostaną zaliczone uchwałą sejmiku województwa do kategorii dróg wojewódzkich. Drogi te leżą w ciągu drogi wojewódzkiej nr 241 przez co stanowią połączenie między miastami i mają znaczenie dla województwa, co wyczerpuje definicję dróg wojewódzkich zawartą w art. 6 ust. 1 ustawy o drogach publicznych.

Jednocześnie do kategorii dróg gminnych zalicza się następujące odcinki drogi wojewódzkiej nr 241:

- ulica Mrotecka na odcinku od km 68+615 (skrzyżowanie drogi wojewódzkiej nr 241 z drogą krajową nr 10) do km 69+898 o długości 1,283km;
- ulica Pocztowa na odcinku od km 69+898 do km 70+388 o długości 0,490km
- ulica Bydgoska na odcinku od km 70+388 do km 70+461 o długości 0,073 km;
- ulica Poznańska na odcinku od km 70+461 do km 70+635 o długości 0,174m.

Przedmiotowe odcinki drogi wojewódzkiej o numerze 241 zostaną pozbawione kategorii dróg wojewódzkich. Drogi te po wybudowaniu obejścia miasta stały się drogami o znaczeniu lokalnym i stanowią uzupełniającą sieć dróg służących miejscowym potrzebom, czym wyczerpują definicję dróg gminnych zawartą w art. 7 ust. 1 ustawy o drogach publicznych. W związku z powyższym zasadne jest zaliczenie ww. odcinków dróg do kategorii dróg gminnych.