

**Sprawozdanie z wykonania planu udzielonych przez powiat nakielski dotacji
dla jednostek należących do sektora finansów publicznych w 2015 roku**

DZIAŁ 600 TRANSPORT I ŁĄCZNOŚĆ - rozdział 60016 „Drogi publiczne gminne” – udzielono pomocy finansowej dla:

- Gminy Sadki – zgodnie z umową nr 330/2015 przekazano środki finansowe w wysokości 70.000,00 zł na realizację inwestycji „Przebudowa dróg gminnych nr 090258C ul. Chrobrego oraz drogi gminnej nr 090260C ul. Brzezińskiego w Sadkach, z drogi gruntowej nieulepszonej na drogę twardą ulepszoną”;
- Gminy Mrocza - zgodnie z umową nr 290/2015 przekazano środki finansowe w wysokości 132.000,00 zł na realizację inwestycji „Remont nawierzchni bitumicznej drogi gminnej nr 090117C Kolonia Wyrzańska - Dębowo polegający na ułożeniu na istniejącą nawierzchnię z betonu asfaltowego nowej warstwy betonu asfaltowego, utwardzenie poboczy oraz odbudowie rowów przydrożnych”;
- Gminy Nakło nad Notecią - zgodnie z umową nr 60/2015 przekazano środki finansowe w wysokości 320.000,00 zł na realizację inwestycji „Modernizacja połączenia drogowego pomiędzy Olszewka a Lubaszczem”.

DZIAŁ 710 DZIAŁALNOŚĆ USŁUGOWA – rozdział 71014 „Opracowania geodezyjne i kartograficzne” – plan 206.840,00 zł zrealizowano w wysokości 173.304,23 zł, tj. 83,79%. Wydatki dotyczyły wkładu własnego w realizację projektu pn. „Uzupełnienie ewidencji gruntów i budynków, dystrybucja zbioru danych o działkach, budynkach i lokalach na terenie Województwa Kujawsko-Pomorskiego jako elementu infrastruktury przestrzennej”.

DZIAŁ 750 ADMINISTRACJA PUBLICZNA

Rozdział 75020 „Starostwa powiatowe” – planowana kwota dotacji w wysokości 7.000,00 zł została przekazana i wykorzystana w 100%. Środki finansowe przekazano Gminie Nakło nad Notecią na wypłatę dodatków kasjerskich w związku z prowadzeniem przez Urząd obsługi kasowej dla Wydziału Geodezji i Gospodarki Nieruchomościami Starostwa Powiatowego zgodnie z zawartą umową.

Rozdział 75075 „Promocja jednostek samorządu terytorialnego” – planowana kwota 25.000,00 zł została wydatkowana w pełnej wysokości na udzielenie przez powiat nakielski pomocy finansowej dla gmin: Kcynia, Sadki, Mrocza, Szubin i Nakło nad Notecią w związku ze współorganizacją imprez promujących powiat nakielski na terenie każdej z pięciu gmin.

DZIAŁ 754 BEZPIECZEŃSTWO PUBLICZNE I OCHRONA PRZECIWPÓŻAROWA – rozdział 75411 „Komendy powiatowe Państwowej Straży Pożarnej” – plan 135.177,00 zł wykonano w wysokości 86.963,02 zł, tj. 64,33%. Środki finansowe przekazano na Fundusz Wsparcia Straży Pożarnej z przeznaczeniem na wydatki bieżące dotyczące pokrycia kosztów SMS-owego systemu alarmowania dla Komendy powiatowej Państwowej Straży Pożarnej w Nakle nad Notecią (1.463,02 zł) oraz na zakup samochodu operacyjnego (techniczno-kwatermistrzowskiego – 85.500,00 zł).

DZIAŁ 801 OŚWIATA I WYCHOWANIE

Rozdział 80130 „ Szkoły zawodowe” – plan dofinansowania kształcenia uczniów klas wielozawodowych na kursach w zakresie teoretycznych przedmiotów zawodowych w wysokości: - 10.800,00 zł został zrealizowany w kwocie 7.870,00 zł, co stanowi 72,87% planu. Wydatków dokonano na podstawie umów podpisanych pomiędzy powiatem nakielskim a miastem Zielona Góra oraz porozumienia z powiatem brodnickim; powiat nakielski uregulował należności za kursy zawodowe dla 24 uczniów.

- 109.700,00 zł został wykonany w kwocie 109.380,00 zł. tj. 99,71%; Wydatków dokonano na podstawie porozumienia zawartego pomiędzy powiatem nakielskim a województwem kujawsko-pomorskim; w 2015 roku kursy zawodowe ukończyło 281 uczniów ze szkół w Lubaszczu, Szubinie, Samostrzelu, Kcyni i Karnowie.

Rozdział 80195 „ Pozostała działalność” – plan 50.000,00 zł wydatkowano w pełnej wysokości na pomoc finansowa dla Gminy Kcynia, w związku z realizacją inwestycji polegającej na przebudowie zajezdni autobusowej przy Szkole Podstawowej w Kcyni.

DZIAŁ 853 POZOSTAŁE ZADANIA W ZAKRESIE POLITYKI SPOŁECZNEJ


Rozdział 85311 „Rehabilitacja zawodowa i społeczna osób niepełnosprawnych” – planowana w kwocie 49.320,00 zł dotacja podmiotowa na funkcjonowanie Warsztatu Terapii Zajęciowej w Mroczy została w pełni wykorzystana. Z przedstawionego rozliczenia wynika, że przeznaczenie dotacji było zgodne z zawartą umową.

Rozdział 85395 „ Pozostała działalność” – planowaną w kwocie 300.000,00 zł dotację wykorzystano w pełnej wysokości na pomoc finansową dla Gminy Nakło nad Notecią w związku z realizacją inwestycji „Uzbrojenie terenu Parku Przemysłowego w Paterku – Etap I”.

DZIAŁ 900 GOSPODARKA KOMUNALNA I OCHRONA ŚRODOWISKA – rozdział 90019 „Wpływy i wydatki związane z gromadzeniem środków z opłat i kar za korzystanie ze środowiska” – plan 50.000,00 zł wykonano w wysokości 44.000,00 zł, tj. 88,00%. Dotacja celowa na pomoc finansową udzielaną między jednostkami samorządu terytorialnego na dofinansowanie własnych zadań bieżących - kwotę 9 000,00 zł na ochronę kasztanowców przed szrotówkiem kasztanowcowiaczkiem dla gmin Nakło nad Notecią i Mrocza, 5 000,00 zł dla gminy Sadki na ochronę pomników przyrody, 10.000,00 zł dla gmin Szubin i Nakło nad Notecią na usuwanie azbestu w poszczególnych gminach oraz 20 000,00 zł na ochronę powietrza poprzez zmniejszenie niskiej emisji zanieczyszczeń w gminie Nakło nad Notecią. Natomiast dotację na zadania inwestycyjne w wysokości 2.433,88 zł przekazano Gminie Mrocza na usuwanie azbestu.

DZIAŁ 921 KULTURA I OCHRONA DZIEDZICTWA NARODOWEGO – rozdział 92116 „Biblioteki” – planowana w kwocie 90.000,00 zł dotacja podmiotowa została wykonana w pełnej wysokości na podstawie zawartego porozumienia w sprawie powierzenia Bibliotece Publicznej w Nakle nad Notecią zadań Powiatowej Biblioteki Publicznej. Zgodnie z przedstawionym sprawozdaniem przekazane środki przeznaczone zostały m.in. na sfinansowanie: wynagrodzeń wraz z pochodnymi, zakup książek i art. papierniczych oraz szkolenia pracowników.

DZIAŁ 926 KULTURA FIZYCZNA I SPORT – rozdział 92695 „Pozostała działalność” – plan 20.000,00 zł wykonano w 100%. Na podstawie umowy nr 304/2015 Powiat Nakielski udzielił dofinansowania Gminie Sadki na rozbudowę trybun na boisku sportowym w Sadkach.

STAROSTA

mgr Tomasz Miłowski



**Sprawozdanie z wykonania planu udzielonych przez powiat nakielski dotacji
dla jednostek nie należących do sektora finansów publicznych w 2015 roku**

DZIAŁ 010 ROLNICTWO I ŁOWIECTWO – rozdział 01009 „Spółki wodne” – plan 80.000,00 zł wykonano w pełnej wysokości. Dotacja celowa z budżetu udzielona na podstawie umów o dofinansowanie zadań z zakresu melioracji dla Gmin: Mrocza, Sadki, Szubin, Kcynia, Nakło nad Notecią, po 20.000,00 zł dla każdej.

DZIAŁ 801 OŚWIATA I WYCHOWANIE

Rozdział 80120 „ Licea ogólnokształcące” – w ramach rozdziału przekazano dotacje dla szkół niepublicznych o uprawnieniach szkół publicznych w kwocie 198.720,00 zł, co stanowi 98,57% planu wynoszącego 201.600 zł. Dotacje przekazano następującym szkołom:

- LO dla Dorosłych prowadzone przez BZDZ Bydgoszcz, plan dotacji 160.000,00 zł wykonanie 159.240,00 zł, tj. 99,50%,
- LO dla Dorosłych PRZYSZŁOŚĆ w Mycielewie, plan dotacji 41.600,00 zł, wykonanie 39.480,00 zł, tj. 94,90%.

Rozdział 80130 „ Szkoły zawodowe” – plan 400.083,00 zł wykonano w wysokości 395.867,64 zł, tj. 98,85%. Dotacje dla szkół niepublicznych przekazano BZDZ Bydgoszcz (41.064,00 zł, tj. 93,20% planu) prowadzącemu policealną szkołę zawodową w Nakle nad Notecią oraz Szkole Technicznej w Kołaczkwie, prowadzonej przez BZDZ Bydgoszcz (354.803,64 zł, tj. 99,70% planu).

DZIAŁ 851 OCHRONA ZDROWIA – rozdział 85195 „ Pozostała działalność” – plan 25.000,00 zł wykonano w wysokości 24.482,66 zł, tj. 98,00%. Dotacja na wykonywanie zadań publicznych związanych z realizacją zadań powiatu nakielskiego w konkursie otwartym nr 2/2015 w zakresie ochrony i promocji zdrowia oraz promocji i organizacji wolontariatu, pod nazwą „Zdrowie i wolontariat”. Środki finansowe otrzymały:

- Fundacja „SALUS HOMINI” – na projekt pt. Szkolenie wolontariuszy medycznych Centrum Wolontariatu Hospicyjnego w Nakle nad Notecią,
- Fundacja „PRZYSTAŃ NADZIEI” – na projekt pt. Schizofrenia – Uwierz, że możesz osiągnąć wszystko,
- Towarzystwo Promocji Zdrowia Psychicznego – na projekt pt. Odnaleźć siebie – zrozumieć depresję, edycja II,
- Uczniowski Klub Sportowy „Krzywousty” – na projekt pt. „Pierwsza pomoc, misja prosta: ratuj życie – ucz od podstaw”,
- Towarzystwo Przyjaciół Dzieci Zarząd Oddziału Powiatowego – na projekt pt. Jedz zdrowo i spędzaj czas na sportowo,

- Fundacja Wspierania Edukacji im. Ks. S. Staszica w Nakle nad Notecią – na projekt pt. Może morze?,
- Stowarzyszenie „NASZA NADZIEJA” – na projekt pt. Kołaczkowo – zawsze zdrowo,
- Stowarzyszenie Przyjaciół Zespołu Szkolno-Przedszkolnego Nr 3 „RAZEM DLA TRÓJKI” – na projekt pt. Masz jedno zdrowie – świadomie dbaj o nie,
- Stowarzyszenie Wspierające Działalność Gimnazjum Nr 1 „SĘDZIWÓJ” na projekt pt. Jedno zdrowie mamy, chętnie o nie dbamy,
- Klub Turystyki „NOTEĆ” – na projekt pt. Aktywnie w wieku 50+.

DZIAŁ 853 POZOSTAŁE ZADANIA W ZAKRESIE POLITYKI SPOŁECZNEJ – rozdział 85311 „Rehabilitacja zawodowa i społeczna osób niepełnosprawnych” – planowana kwota dotacji 90.420,00 zł wykonana została w pełnej wysokości. Zgodnie z zawartymi umowami przekazano środki finansowe na bieżącą działalność Warsztatów Terapii Zajęciowej „Pod Dębem” w Nakle nad Notecią w kwocie 32.880,00 zł oraz Warsztatów Terapii Zajęciowej „Pelikan” w Szubinie w kwocie 57.540,00 zł.

DZIAŁ 854 EDUKACYJNA OPIEKA WYCHOWAWCZA – rozdział 85402 „Specjalne ośrodki wychowawcze” – plan 650.000,00 zł wykonano w 100%. Dotacja przekazana dla Specjalnego Ośrodka Wychowawczego w Kcyni prowadzonego przez Stowarzyszenie ORDO EX CHAO w Warszawie. W placówce przebywają dzieci od poniedziałku do piątku – średnio 31 wychowanków.

DZIAŁ 900 GOSPODARKA KOMUNALNA I OCHRONA ŚRODOWISKA – rozdział 90019 „Wpływy i wydatki związane z gromadzeniem środków z opłat i kar za korzystanie ze środowiska” – plan 25.000,00 zł wykonano w wysokości 24.501,62 zł, tj. 98,00%. Dotacja na wykonywanie zadań publicznych związanych z realizacją zadań powiatu nakielskiego w konkursie otwartym nr 6/2015 w zakresie ekologii i ochrony zwierząt oraz ochrony dziedzictwa przyrodniczego, a także turystyki i krajoznawstwa, pod nazwą „Ekologia i turystyka”. Środki finansowe otrzymali:

- Uczniowski Klub Sportowy „KRZYWOUSTY” – na projekt pt. Port macierzysty – Nakło. Kajakarstwo i żeglarstwo tradycjami regionu,
- Towarzystwo Rozwoju Ziemi Mroteckiej – na projekt pt. Łączy nas woda – poznaj nasz region II Warsztaty kajakowe,
- Stowarzyszenie „RAZEM RAŻNIEJ” – na projekt pt. Powiat Nakielski atrakcją turystyczną,
- Stowarzyszenie Kulturalno-Społeczne na Rzecz Wsi Parafii p.w. Św. Michała Archanioła w Dębowie – na projekt pt. Świadomy mieszkaniec małej ojczyzny,
- Stowarzyszenie na rzecz Rozwoju Wsi Anieliny i Łodzia „Żakus” – na projekt pt. Na turystycznym szlaku,
- Stowarzyszenie Rozwoju Wsi „DORADCA” – na projekt pt. Promocja dziedzictwa przyrodniczego Doliny Noteci poprzez organizację obozów ornitologicznych,
- OIKOS Stowarzyszenie Ekologiczne Ziemi Nakielskiej – na projekt pt. Ekologiczne inspiracje w Dolinie Noteci,
- Szubińskie Towarzystwo Kulturalne – na projekt pt. Ziemia naszym ogrodem; Fundacja Wspierania Edukacji im. Ks. S. Staszica w Nakle nad Notecią – na projekt pt. Z nurtem i pod prąd,
- Stowarzyszenie Młody Szubin – na projekt pt. Rodzinne wyprawy po atrakcjach turystycznych gminy Szubin „Szubińskie Rajdy Rowerowe”,
- Stowarzyszenie „NASZA NADZIEJA” – na projekt pt. Świat spod lupy; Stowarzyszenie Inicjatyw Rozwoju Rynarzewa – na projekt pt. Szlakiem Gąsawki po Krajnie i Pałukach

DZIAŁ 921 KULTURA I OCHRONA DZIEDZICTWA NARODOWEGO

Rozdział 92120 „Ochrona zabytków i opieka nad zabytkami” – planowana kwota 65.000,00 zł wykonana została w pełnej wysokości. Środki finansowe przeznaczone zostały na dofinansowanie prac remontowych i konserwatorskich w zabytkowych kościołach. Dotacje otrzymały:

- Parafia Rzymsko-Katolicka p. w. św. Stanisława Biskupa i Męczennika w Nakle nad Notecią – 50.000,00 zł na prace konserwatorskie i budowlane w zakresie odtworzenia wieży kościelnej z iluminacją kościoła,
- Parafia Rzymsko-Katolicka p. w. św. Bartłomieja Apostoła w Samokłeskach Dużych – 7.500,00 zł na budowę kanalizacji deszczowej w celu odprowadzenia wód deszczowych z połaci dachowej kościoła,
- Parafia Rzymsko-Katolicka p. w. Zwiastowania NMP w Potulicach – 7.500,00 zł na prace konserwatorsko-restauratorskie w obrębie elewacji zachodniej korpusu nawowego.

Rozdział 92195 „Pozostała działalność” – plan 115.000,00 zł wykonano w wysokości 114.493,13 zł tj. 99,56%. Dotacja na wykonywanie zadań publicznych związanych z realizacją zadań powiatu nakielskiego w konkursie otwartym nr 3/2015 w zakresie kultury, sztuki, ochrony dóbr kultury i dziedzictwa narodowego, pod nazwą „Kultura i sztuka”. Wydatkowano 49.818,15 zł, a środki finansowe otrzymali:

- Towarzystwo Miłośników Kultury Ludowej „DOMAN” – na projekt pt. Stąd my, właśnie stąd,
- Stowarzyszenie na Rzecz Rozwoju Olszewski i Lubaszczka – na projekt pt. „Wiejska Akademia Umiejętności na tropie talentów,
- Parafia Rzymskokatolicka pw. Św. Brata Alberta Chmielowskiego w Występie – na projekt pt. Przegląd pieśni chrześcijańskiej „Występ w Występie”. IV Festyn Parafialny,
- Stowarzyszenie na Rzecz Rozwoju Wsi Sipiory i Studzienki „Sąsiedzi” – na projekt pt. VII Festyn Rodzinny „Baw się razem z nami,
- Stowarzyszenie „RAZEM RAŻNIEJ” – na projekt pt. Dziedzictwo kulturowe powiatu nakielskiego,
- Szubińskie Towarzystwo Kulturalne – na projekt pt. Międzypowiatowy przegląd filmów amatorskich „Bez granic”,
- Stowarzyszenie Na Rzecz Rozwoju Wsi Chomętowo i Okolic „Lepsze Jutro” – na projekt pt. Zachować od zapomnienia,
- Fundacja „W Kuźni” – na projekt pt. Nakielskie spotkania artystyczne,
- Parafialny Oddział Akcji Katolickiej Parafii św. Wita w Słupach – na projekt pt. Tożsamość małych ojczyzn – 15 lat Akcji Katolickiej,
- Parafia Rzymskokatolicka p.w. św. Wawrzyńca w Nakle nad Notecią – na projekt pt. Krajeńskie inspiracje – II festyn rodzinny u św. Wawrzyńca,
- Stowarzyszenie „KRAJNA” – na projekt pt. Z pieśnią i tańcem przez Krajnę – wydanie płyty audio-video zawierającą muzykę, pieśni i tańce z regionu Krajny,
- Stowarzyszenie na Rzecz Rozwoju Wsi Anieliny i Łodzia „ŻAKUS” – na projekt pt. Na rozstaju dróg...,
- Chorągiew Kujawsko-Pomorska Związek Harcerstwa Polskiego HUFIEC NAKŁO – na projekt pt. Tradycje rycerskie na Krajnie i Pałukach,
- Ochotnicza Straż Pożarna w Kcyni – na projekt pt. Muzyczna akademia w świetlicach wiejskich w gminie Kcynia,
- Stowarzyszenie Przyjaciół Zespołu Szkół ponadgimnazjalnych im. Prof. Emila Chroboczka – na projekt pt. Inspiracje nas jego pasja – profesor Emil Chroboczek,
- Stowarzyszenie wspierające działalność Gimnazjum Nr 1 „SĘDZIWÓJ” – na projekt pt. Sędziwój i jego epoka – 650-lecie miasta Szubina,

- Kujawsko-Pomorskie Stowarzyszenie :Razem możemy więcej” – na projekt pt. Grać każdy może, trochę lepiej lub trochę gorzej.... – warsztaty muzyczne dla dzieci i młodzieży w miejscowości Paterek,
- Stowarzyszenie Kulturalno-Społeczne na Rzecz Rozwoju Wsi Parafii p.w. Św. Michała Archaniola w Dębowie – na projekt pt. Wychowujemy ze sztuką i przez sztukę,
- Fundacja Wspierania Edukacji im. Ks. S. Staszica – na projekt pt. Warsztaty rzeźby – klucz rozwoju wyobraźni młodego człowieka,
- Nakielskie Stowarzyszenie Nakielsis Deo – na projekt pt. Jubileusz 15-lecia chóru Soli Deo i 10-lecia Stowarzyszenia NAKIELSIS DEO,
- Fundacja „Civitas” – na projekt pt. Fundacja Civitas dla mieszkańców Powiatu Nakielskiego.

Dotacja na wykonywanie zadań publicznych związanych z realizacją zadań powiatu nakielskiego w konkursie otwartym nr 4/2015 w zakresie działalności wspomagającej rozwój wspólnot społeczności lokalnych pod nazwą „Odnowa wsi” . Wydatkowano kwotę 49.999,98 zł, a środki finansowe otrzymały :

- Pałucko-Pomorskie Stowarzyszenie Astronomiczno-Ekologiczne – na projekt pt. Oddanie do użytku największego w Polsce amatorskiego teleskopu astronomicznego,
- Stowarzyszenie Inicjatyw Rozwoju Rynarzewa – na projekt pt. Ćwiczymy na placu pod Raczkim – przy powiatowym szlaku,
- Stowarzyszenie na Rzecz Rozwoju Wsi Anieliny i Łodzia „Żakus” – na projekt pt. Zielona Oaza – III etap,
- Stowarzyszenie na Rzecz Rozwoju Wsi Trzeciewnica i Suchary – na projekt pt. Zakątek fitnessowo,
- Stowarzyszenie na Rzecz Rozwoju Wsi Drzewianowo – na projekt pt. Na ławeczce, wśród zieleni – nasz mały park rekreacji i wypoczynku,
- Ochotnicza Straż Pożarna w Górkach Zagajnych – na projekt pt. Skwer Świętego Wawrzyńca – ocalić od zapomnienia,
- Stowarzyszenie „NASZA NADZIEJA” – na projekt pt. Kołaczkowo na nowo; Ochotnicza Straż Pożarna w Sucharach – na projekt pt. Szybkie dotarcie do mieszkańców – tablice z numerami.

Dotacja na wykonywanie zadań publicznych związanych z realizacją zadań powiatu nakielskiego w konkursie otwartym nr 1/2015 w zakresie wspierania, podtrzymywania i upowszechniania tradycji narodowej, pielęgnowania polskości oraz rozwoju świadomości narodowej, obywatelskiej i kulturowej, pod nazwą „POWSTANIE WIELKOPOLSKIE 1918-1919 NA KRAJNIE I PAŁUKACH” wydatkowano kwotę 14 675,00 zł, a środki finansowe otrzymali:

- Szubińskie Towarzystwo Kulturalne – na projekt pt. Natchnieni zwycięskim Powstaniem Wielkopolskim 1918-1919,
- Stowarzyszenie na Rzecz Rozwoju Wsi Trzeciewnica i Suchary – na projekt pt. Na powstańczym szlaku,
- Chorągiew Kujawsko-Pomorska Związek Harcerstwa Polskiego HUFIEC NAKŁO nad NOTECIĄ – na projekt pt. Od drużyny Chrobrego do kompanii Bartkowskiego,
- Parafialny Oddział Akcji Katolickiej przy Parafii Św. Wita w Słupach – na projekt pt. Powstanie Wielkopolskie 1918-1919 na Krajinie i Pałukach; Fundacja Wspierania Edukacji im. Ks. S. Staszica w Nakle nad Notecią – na projekt pt. Powstanie Wielkopolskie – pamiętamy!,
- Stowarzyszenie Patriotyczno-Historyczne 1939 – na projekt pt. I spotkanie z historią – „Powstanie Wielkopolskie”,

- Ochotnicza Straż Pożarna w Kcyni – na projekt pt. O Powstaniu Wielkopolskim – muzyką i słowem.

DZIAŁ 926 KULTURA FIZYCZNA I SPORT - rozdział 92695 „Pozostała działalność” – plan 67.500,00 zł wykonano w wysokości 67.386,39 zł, tj. 99,83%. Dotacja na wykonywanie zadań publicznych związanych z realizacją zadań powiatu nakielskiego w konkursie otwartym nr 5/2015 r. w zakresie kultury fizycznej i sportu, pod nazwą „Sport”. Środki finansowe otrzymali:

- Ognisko TKKF „INSTALATOR-PELIKAN” – na projekt pt. Przez uprawianie sportu do zdrowia i radości,
- Stowarzyszenie „RAZEM RAŻNIEJ” – na projekt pt. Wakacje na sportowo,
- Ludowy Uczniowski Klub Sportowy „ORZEŁ” Rynarzewo – na projekt pt. Tenis stołowy – sport dla każdego,
- Stowarzyszenie Miłośników Psów Zaprzęgowych „Sfora Nakielska” – na projekt pt. IV Zawody Psów Rasy Północy – wystawa krajowa grupy piątej,
- Nakielskie Towarzystwo Sportowe „TRÓJKA” – na projekt pt. X Międzynarodowy Turniej Piłki Siatkowej Chłopców,
- Uczniowski Klub Biegacza im. Stefana Bąka – na projekt pt. Promocja sportu lekkoatletycznego wśród dzieci i młodzieży powiatu nakielskiego,
- Uczniowski Klub Sportowy „KRZYWOUSTY” – na projekt pt. Od najmłodszych lat z pływaniem za pan brat,
- Miejsko-Gminny Ludowy Klub Sportowy „TARPAN” Mrocza – na projekt pt. Mistrzostwa Powiatu Nakielskiego w podnoszeniu ciężarów do lat 16-tu pod patronatem Starosty Nakielskiego,
- Towarzystwo Przyjaciół Dzieci Zarząd Oddziału Powiatowego – na projekt pt. Organizacja IX Powiatowej Olimpiady Osób Niepełnosprawnych, a VI Ogólnopolskiej,
- Stowarzyszenie Młody Szubin – na projekt pt. Pałucko-krajeńskie zawody w wieloboju obronnym dla ludności z obszarów wiejskich „Zawsze wierni”,
- Ludowy Zespół Sportowy „Skra” Paterok – na projekt pt. Organizacja XVI Jubileuszowego Turnieju Piłki Nożnej Młodzieżowej im. J. Januszewskiego na boisku sportowym w Paterku z udziałem drużyn z gmin Powiatu Nakielskiego i zaproszonych z rejonu województwa Kujawsko-Pomorskiego; Ludowy Zespół Sportowy „Victoria” Kołaczkowo – na projekt pt. Sposób na wolny czas – tenis stołowy,
- Stowarzyszenie „RAZEM DLA DZIEWIERZEWA” – na projekt pt. „Maraton w odcinkach”,
- Ludowy Zespół Sportowy „DĄB” Potulice – na projekt pt. W 2015 rok z LZS DĄB Potulice na sportowo,
- Lekkoatletyczny Uczniowski Klub Sportowy „START” Nakło – na projekt pt. Ze Startem – startuj na lekką,
- Międzyszkolny Ludowy Uczniowski Klub Sportowy „ORLIK” Kcynia – na projekt pt. Fitness – aktywne popołudniowe,
- Stowarzyszenie Sportowe „YAMABUSHI” – na projekt pt. Udział w zawodach i upowszechnianie Karate wśród dzieci i młodzieży zamieszkałej na terenie Powiatu Nakielskiego,
- Stowarzyszenie Przyjaciół Zespołu Szkół Ponadgimnazjalnych im. Prof. Emila Chroboczka w Szubinie – na projekt pt. Poczuj to – ruszaj się z przyjaciółmi ZSP w Szubinie,
- Nakielskie Towarzystwo Sportowe „TRÓJKA” – na projekt pt. Wsparcie zespołu NTS TRÓJKA w rozgrywkach II ligi w czasie I rundy rozgrywek.

STAROSTA

 mgr Tomasz Miłoleski

Sprawozdanie opisowe z realizacji dochodów i wydatków budżetowych szkół i placówek oświatowych za 2015 rok

DZIAŁ 801 OŚWIAT I WYCHOWANIE

Realizację wydatków budżetowych szkół za 2015 rok przedstawiono w poszczególnych rozdziałach klasyfikacji budżetowej z podziałem na wydatki: osobowe, rzeczowe, remontowe i inwestycyjne. Realizacja budżetu po stronie wydatków przebiegła w sposób prawidłowy. Szkoły zrealizowały przydzielony w budżecie plan (po zmianach) 29.946.063,73 zł (łącznie z zadaniami realizowanymi przez Starostwo Powiatowe w Nakle nad Notecią) w kwocie 29.760.497,14 zł, tj. 99,38%.

Łączny plan wydatków osobowych wynosi 25.207.152,00 zł, wykonanie 25.113.151,42 zł, tj. 99,63%. Wydatki osobowe stanowią największy udział w wydatkach ogółem – 84,38% i zabezpieczają potrzeby w zakresie wynagrodzeń osobowych i bezosobowych, składek ubezpieczenia społecznego, świadczeń zdrowotnych, socjalnych i bhp, podróży służbowych oraz szkoleń pracowników (w tym dokształcanie nauczycieli). Plan wydatków rzeczowych wynosił 3.178.497,53 zł, wykonanie 3.109.566,09 zł, tj. 97,83%, udział w wydatkach ogółem – 10,45%. Wydatki rzeczowe zawierają zakupy materiałów, wyposażenia, pomocy dydaktycznych, opłat eksploatacyjnych oraz usług, w tym telekomunikacyjnych. Wydatki remontowe zaplanowano w wysokości 223.279,00 zł i w 2015 roku zrealizowano je w kwocie 222.871,10 zł, tj. 99,82%. Udział wydatków remontowych w planie ogółem wynosi 0,75%.

Planowana kwota wydatków inwestycyjnych wyniosła 40.700,00 zł, a kwota wykonania 40.673,24 zł, tj. 99,93%. Inwestycje stanowią 0,14% wydatków ogółem.

Pozostałe zadania realizowane przez Starostwo Powiatowe w Nakle nad Notecią: plan 1.296.435,20 zł, wykonanie 1.274.235,29 zł, tj. 98,29% planu. Wydatki te stanowią 4,28% wykonania ogółem. Składają się na nie, m. in. dotacje dla szkół niepublicznych, dofinansowanie kształcenia uczniów klas wielozawodowych na kursach w zakresie teoretycznych przedmiotów zawodowych, pomoc zdrowotna dla nauczycieli oraz zwrot subwencji oświatowej za lata poprzednie.

Rozdział 80102 „Szkoły podstawowe specjalne” – plan wydatków wyniósł 3.119.992,16 zł, wykonanie 3.086.732,71 zł, co stanowi 98,93%. Wydatki bieżące poszczególnych szkół przedstawiają się następująco:

- ZSS w Karnowie – plan 1.553.888,86 zł, wykonanie 1.543.332,99 zł, tj. 99,32%,
- ZSS w Kcyni – plan 449.656,00 zł, wykonanie 443.527,26 zł, tj. 98,64%,
- ZSS w Szubinie – plan 1.116.447,30 zł, wykonanie 1.099.872,46 zł, tj. 98,52%.

Realizacja wydatków budżetowych w podziale na poszczególne kategorie wydatków przedstawia się następująco:

- wydatki osobowe – plan 2.898.040,00 zł, wykonanie 2.877.873,91 zł, tj. 99,30% - wypłacono wynagrodzenia osobowe, składki ubezpieczenia społecznego, dodatkowe wynagrodzenie roczne, szkolenia pracowników, nagrody jubileuszowe (dwie w ZSS w Szubinie), opłacono badania lekarskie pracowników; dokonano także odpisu na ZFŚS, wypłacono dodatki

- mieszkańciami i wiejskie, świadczenia bhp, pokryto koszty podróży służbowych pracowników; realizowane były także umowy zlecenia dla kierowcy busa szkolnego i opiekunów (ZSS w Karnowie);
- wydatki rzeczowe – plan 166.952,16 zł, wykonanie 154.024,61 zł, tj. 92,26% - szkoły zrealizowały niezbędne wydatki związane z opłatami eksploatacyjnymi, usługami telekomunikacyjnymi, przeglądami i dozorami technicznymi budynku i instalacji, opłatami rocznymi za użytkowanie programów komputerowych, wynajmem sali gimnastycznej (dotyczy ZSS w Kcyni), zakupami materiałów, w tym: biurowych, druków szkolnych, środków czystości, sprzętu gospodarczego, artykułów remontowych do napraw we własnym zakresie (m. in. do wykonania piłkochwytywów, docieplenia ścian pracowni gospodarstwa domowego i pracowni technicznej dziewcząt, remontu gabinetu pedagoga, remontu podjazdów dla niepełnosprawnych i naprawy ogrodzenia w ZSS w Karnowie), paliwa do busa szkolnego (ZSS w Karnowie), pomocy dydaktycznych i wyposażenia. Ponadto, w ZSS w Karnowie zakupiono wykładzinę ochronną do sali rehabilitacyjno-sportowej, rolety i moskitiery, w ZSS w Szubinie zakupiono metalowe regały do magazynu, zestaw komputerowy do sekretariatu, rolety, jak również wykonano zabudowy kaloryferów w salach lekcyjnych, w ZSS w Kcyni zakupiono router i odkurzacz; w rozdziale tym realizowane były także wydatki na cykliczne konkursy wiedzy i umiejętności, zajęcia pozalekcyjne, wydatki na zakup podręczników i materiałów ćwiczeniowych w ramach tzw. dotacji podręcznikowej oraz wydatki na zakup książek do bibliotek szkół podstawowych w ramach rządowego programu „Książki naszych marzeń”;
 - wydatki remontowe – plan 55.000,00 zł, wykonanie 54.834,19 zł, tj. 99,70% - środki przeznaczone głównie na adaptację pomieszczeń budynku ZSS w Szubinie, a także na naprawy i konserwacje sprzętu biurowego, gospodarczego i urządzeń, według potrzeb bieżących szkół oraz wykonanie remontu łazienek szkolnych w ZSS w Karnowie, naprawę instalacji elektrycznej w ZSS w Szubinie i ZSS w Kcyni.

Rozdział 80110 „Gimnazja” - plan wydatków gimnazjum w ZSP w Samostrzeli wynosił 1.604.180,81 zł, wykonanie 1.603.241,96 zł, co stanowi 99,94% planu. Realizacja wydatków budżetowych w poszczególnych grupach przebiegła następująco:

- wydatki osobowe – plan 1.481.500,00 zł, wykonanie 1.480.663,87 zł, tj. 99,94% - wypłacono wynagrodzenia nauczycieli i pracowników administracji i obsługi, pochodne od wynagrodzeń, dodatkowe wynagrodzenie roczne oraz dokonano odpisu na zakładowy fundusz świadczeń socjalnych, zrealizowano świadczenia bhp, wypłacono dodatki mieszkaniowe i wiejskie, nagrody dyrektora i nagrodę starosty, opłacono szkolenia i badania lekarskie pracowników, brak odpraw emerytalnych;
- wydatki rzeczowe - plan 119.680,81 zł, wykonanie 119.578,09 zł, tj. 99,91% - wydatki w tej grupie dotyczą: środków czystości, materiałów biurowych, pomocy dydaktycznych (m. in. zestaw komputerowy do pracowni), największą część wydatków pochłonęły opłaty eksploatacyjne, w tym koszty ogrzewania (zakup oleju opałowego), opłaty za przeglądy instalacji i sprzętu, a także zakupy wyposażenia (zestaw komputerowy, stoliki uczniowskie, urządzenia do mycia okien) i materiałów do napraw i remontów;
- wydatki remontowe – plan 3.000,00 zł, wykonanie 3.000,00 zł, tj. 100,00% - środki wydatkowane na bieżące naprawy sprzętu oraz naprawę sieci teleinformatycznej.

Rozdział 80111 „Gimnazja specjalne” - plan wydatków wynosi 2.863.148,56 zł, wykonanie 2.825.709,17 zł, co stanowi 98,69% planu, w tym dla poszczególnych gimnazjów przedstawia się następująco:

- ZSS w Karnowie – plan 609.718,77 zł, wykonanie 593.744,25 zł, tj. 97,38%,
- ZSS w Kcyni – plan 508.790,54 zł, wykonanie 507.168,91 zł, tj. 99,68%,
- ZSS w Szubinie – plan 936.468,22 zł, wykonanie 917.089,63 zł, tj. 97,93%,
- MOW w Samostrzelu – plan 808.171,03 zł., wykonanie 807.706,38 zł, tj. 99,94%,
- dotacja na wyposażenie szkoły w podręczniki, materiały edukacyjne i ćwiczeniowe (koszty obsługi) – plan 432,20 zł, wykonanie 378,59 zł, tj. 87,60%.

Realizacja wydatków osobowych, rzeczowych, remontowych:

- wydatki osobowe – plan 2.567.300,00 zł, wykonanie 2.539.140,32 zł, tj. 98,90% - wypłacono wynagrodzenia nauczycielom i pracownikom niepedagogicznym wraz z pochodnymi, dodatkowe wynagrodzenie roczne, zwrócono koszty podróży służbowych, dokonano odpisu na ZFŚS, zrealizowano świadczenia zdrowotne i bhp, wypłacono dodatki mieszkaniowe i wiejskie, nagrody jubileuszowe (w ZSS w Szubinie i ZSS w Karnowie), opłacono szkolenia pracowników i badania lekarskie;
- wydatki rzeczowe – plan 284.848,56 zł, wykonanie 275.694,92 zł, tj. 96,79% - najważniejsze wydatki, poza opłatami eksploatacyjnymi, to zakup: paliwa do samochodów służbowych oraz busa szkolnego w ZSS w Karnowie, materiałów do remontów we własnym zakresie, materiałów biurowych, publikacji fachowych, pomocy dydaktycznych, książek do biblioteki, mebli i sprzętu dla drużyny harcerskiej (MOW Samostrzel), kurtyny światłowodowej do sali rehabilitacyjnej, kosiarki, regałów do archiwum i urzędzenia wielofunkcyjnego (ZSS w Szubinie), projektora (ZSS w Kcyni), szafy do pomieszczeń szkolnych, krzesła do gabinetu dyrektora (ZSS w Karnowie), a także zakup materiałów remontowych oraz podręczników i przyborów szkolnych dla wychowanek MOW w Samostrzelu; w ramach tej grupy wydatków rozdziału finansowane były także wejścia uczniów na krytą pływalnię, zajęcia pozalekcyjne oraz wydatki na zakup podręczników i materiałów ćwiczeniowych w ramach tzw. dotacji podręcznikowej;
- wydatki remontowe – plan 11.000,00 zł, wykonanie 10.873,93 zł, tj. 98,85% - środki wydatkowane głównie na modernizację instalacji elektrycznej w ZSS w Kcyni, remont maszyny czyszczącej podłogi w ZSS w Karnowie, na naprawę systemu kontroli wewnętrznej, drobne remonty pomieszczeń szkolnych w MOW w Samostrzelu i ZSS w Kcyni i bieżące remonty samochodów i sprzętu (MOW w Samostrzelu). Pozostałe środki wydatkowane na bieżące naprawy i remonty w szkołach.

Rozdział 80120 „Licea ogólnokształcące” - plan wydatków rozdziału wynosił 4.793.451,00 zł, wykonanie 4.769.808,99 zł, tj. 99,51%. Podział środków na poszczególne szkoły i zadania przedstawia się jak poniżej:

- I LO w Nakle nad Notecią – plan 2.864.928,00 zł, wykonanie 2.853.262,90 zł, tj. 99,59%,
- I LO w Szubinie – plan 1.360.883,00 zł, wykonanie 1.353.783,88 zł, tj. 99,48%,
- LO w ZSP w Lubaszczu – plan 11.700,00 zł, wykonanie 11.700,00 zł, tj. 100,00%,
- LO w ZSP w Nakle nad Notecią – plan 312.240,00 zł, wykonanie 310.871,64 zł, tj. 99,56%,
- LO w ZSP w Szubinie – plan 42.100,00 zł, wykonanie 41.470,57 zł, tj. 98,50%,
- dotacje dla szkół niepublicznych – plan 201.600,00 zł, wykonanie 198.720,00 zł, tj. 98,57%.

Wykonanie wydatków osobowych, rzeczowych i remontowych:

- wydatki osobowe – plan 4.078.635,00 zł, wykonanie 4.071.614,51 zł, tj. 99,83% - realizacja w zakresie plac i pochodnych od wynagrodzeń, oprócz stałych wynagrodzeń nauczycieli i pracowników niepedagogicznych (w tym dodatkowe wynagrodzenie roczne), obejmuje także

ekwiwalenty za urlop i za świadczenia bhp, nagrody z funduszu nagród (w tym nagrody starosty), nagrody jubileuszowe, dwie odprawy z tytułu rozwiązania stosunku pracy z art. 20 Karty Nauczyciela, odprawę z art. 27 Karty Nauczyciela i dwie odprawy emerytalne (po jednej w I LO w Nakle nad Notecią i I LO w Szubinie), wynagrodzenia za przeprowadzenie ustnej części egzaminu dojrzałości oraz składki na ubezpieczenia społeczne i Fundusz Pracy płatne przez zakład pracy, odpis na ZFŚS na czynnych pracowników, koszty badań lekarskich, podróży służbowych krajowych, zakup odzieży ochronnej i środków bhp dla pracowników; w grupie tej realizowane były także umowy zlecenia na zajęcia pozalekcyjne i prace remontowe wykonywane w okresie wakacyjnym;

- wydatki rzeczowe – plan 485.082,00 zł, wykonanie 471.343,08 zł, tj. 97,17% - zakupiono materiały i wyposażenie: w I LO w Nakle nad Notecią – zakupiono niszczarkę, zestaw komputerowy, biurka do księgowości (2 szt.) i inne drobne wyposażenie; w I LO w Szubinie – zakupiono kserokopiarkę, meble do gabinetu dyrektora, zestawy komputerowe i drobne akcesoria komputerowe; w ZSP w Nakle nad Notecią – zestaw komputerowy do biblioteki i urządzenie wielofunkcyjne; w ramach pomocy dydaktycznych w I LO w Nakle nad Notecią zakupiono: zestawy komputerowe do gabinetów (5 szt.) i radiomagnetofony (2 szt.), a także książki do biblioteki i publikacje fachowe we wszystkich liceach; inne wydatki dotyczą bieżących opłat za zużyte ciepło, energię elektryczną, wodę oraz za przeglądy okresowe, dozór techniczny, wywóz nieczystości, opłaty roczne za oprogramowania komputerowe, promocję szkół, obsługę bhp i inne usługi realizowane zgodnie z potrzebami jednostek; w ramach rozdziału finansowane były także wejścia młodzieży na krytą pływalnię oraz wydatki związane z zajęciami pozalekcyjnymi;
- wydatki remontowe - plan 28.134,00 zł, wykonanie 28.131,40 zł, tj. 99,99% - w szkołach dokonano niezbędnych napraw i remontów (w I LO w Szubinie: naprawa monitoringu, konserwacja platformy schodowej i wentylatorów na sali gimnastycznej, naprawa instalacji co, remont gabinetu dyrektora; w ZSP w Nakle nad Notecią: modernizacja instalacji elektrycznej w pracowni komputerowej i naprawa awaryjna w kotłowni) oraz konserwacji i naprawy sprzętu i urządzeń biurowych; wymalowano cztery sale lekcyjne w I LO w Nakle nad Notecią.

Rozdział 80121 „Licea ogólnokształcące specjalne” - plan wydatków rozdziału wynosił 153.600,00 zł, wykonanie 152.947,64 zł, tj. 99,58%. Wydatki tego rozdziału dotyczą liceum ogólnokształcącego specjalnego działającego od 1.09.2014 r. w Młodzieżowym Ośrodku Wychowawczym w Samostrzelu. Poza wydatkami osobowymi na wynagrodzenia pracowników i pochodne od wynagrodzeń, zrealizowano wydatki rzeczowe, takie jak: zakup drobnego wyposażenia, pomocy dydaktycznych i podręczników.

Rozdział 80130 „Szkoły zawodowe” - plan wydatków wynosił 11.864.389,00 zł, wykonanie 11.827.383,07 zł, co stanowi 99,69%. Podział środków na poszczególne szkoły i zadania przedstawia się następująco:

- ZSP w Nakle nad Notecią – plan 3.285.738,00 zł, wykonanie 3.268.964,99 zł, tj. 99,49%,
- ZSŻŚ w Nakle nad Notecią – plan 4.001.814,00 zł, wykonanie 3.996.967,24 zł, tj. 99,88%,
- ZSP w Szubinie – plan 1.430.008,00 zł, wykonanie 1.426.688,52 zł, tj. 99,77%,
- ZSP w Samostrzelu – plan 1.279.338,00 zł, wykonanie 1.277.319,07 zł, tj. 99,84%,
- ZSP w Lubaszczu – plan 1.346.908,00 zł, wykonanie 1.344.325,61 zł, tj. 99,81%,
- dofinansowanie dla uczniów klas wielozawodowych nauki na kursach z teoretycznych przedmiotów zawodowych - plan 120.500,00 zł, wykonanie 117.250,00 zł, tj. 97,30%,
- dotacje dla szkół niepublicznych - plan 400.083,00 zł, wykonanie 395.867,64 zł, tj. 98,85%.

W poszczególnych grupach wydatków wykonanie przedstawia się następująco:

- wydatki osobowe - plan 9.654.999,00 zł, wykonanie 9.640.064,27 zł, tj. 99,85%, kwota obejmuje wypłatę wynagrodzeń osobowych wraz z pochodnymi, w tym nagród jubileuszowych, dodatkowego wynagrodzenia rocznego, świadczeń bhp dla pracowników (odzież i obuwie robocze, ekwiwalenty za pranie odzieży roboczej), odpisu na zakładowy fundusz świadczeń socjalnych, odpraw emerytalnych, odpraw z tytułu rozwiązania stosunku pracy oraz wynagrodzeń bezosobowych, w ramach których zawierane były umowy zlecenia i o dzieło z osobami fizycznymi na świadczenie usług i prac zleconych (m. in. administrowanie siecią komputerową, prace remontowe); w wydatkach osobowych znajdują się również koszty usług zdrowotnych, podróży służbowych krajowych i zagranicznych oraz szkoleń pracowników;
- wydatki rzeczowe – plan 1.559.107,00 zł, wykonanie 1.544.628,08 zł, tj. 99,07% - w ramach tej grupy wydatków dokonywano zakupu m. in. środków czystości, materiałów biurowych, akcesoriów komputerowych, prenumeraty prasy, sprzętu gospodarczego, a także jednorazowych zakupów, m. in.: w ZSŻŚ w Nakle nad Notecią – odkurzacza, aparatu telefonicznego, krzeseł obrotowych, akcesoriów komputerowych i materiałów eksploatacyjnych; w ZSP w Nakle nad Notecią – zestawów komputerowych z oprogramowaniem na potrzeby administracji (2 szt.), tablic suchościeralnych (3 szt.), wiertarki i kosi spalinowej do koszenia trawnika wokół budynku szkoły; w ZSP w Lubaszczu – krzeseł tapicerowanych, biurka, rolet, rejestratora i kamery, zestawów komputerowych, niszczarki; w ZSP w Samostrzelu – komputery przenośne (9 szt.) i rozdrabniacz gałęzi; w ZSP w Szubinie – odkurzacza, pralki automatycznej; szkoły, w ramach wydatków rzeczowych, nabywają także materiały do remontów dokonywanych systemem gospodarczym, często w ramach umów zleceń lub przez pracowników szkoły (głównie remonty sal lekcyjnych); w ramach zakupów pomocy naukowych, dydaktycznych i książek zakupiono: w ZSŻŚ w Nakle nad Notecią – 17 zestawów komputerowych, w ZSP w Samostrzelu – zestawy komputerowe do pracowni (3 szt.) i częściowe doposażenie stanowisk egzaminacyjnych, w ZSP w Nakle nad Notecią – doposażenie stanowisk egzaminacyjnych w zawodach technik handlowiec i technik informatyk (wagi, czytniki kodów kreskowych, zestawy komputerowe, wizualizer, lutownice i inne), projektor i podręczniki do przedmiotów zawodowych; w ZSP w Szubinie – zestawy komputerowe do pracowni, kasę fiskalną; we wszystkich szkołach zakupiono książki i słowniki do bibliotek. Inne wydatki rzeczowe związane są z utrzymaniem i funkcjonowaniem obiektów oświatowych: koszty ogrzewania, energii elektrycznej (w tym energii na przystani wodnej), opłaty bieżące, przeglądy, usługi telekomunikacyjne, usługi pozostałe – zwiększone wydatki ponosi ZSŻŚ w Nakle nad Notecią z tytułu kierunku kształcenia: opłaty za służowanie, przeglądy techniczne maszyn i urządzeń, dzierżawa butli do gazów technicznych, koszty utrzymania orkiestry szkolnej, promocji szkoły, a także wykonanie osłon na grzejniki, badania lekarskie, diety i dojazdy uczniów na praktyki zawodowe (także w ZSP w Nakle nad Notecią), szycie mundurów (w ZSP w Szubinie zakup umundurowania dla uczniów w zawodzie technik logistyk), badanie środowiska w warsztatach szkolnych, odnowienie certyfikatu ISO, nauka jazdy (w ZSP w Samostrzelu – nauka jazdy traktorem); w ramach rozdziału finansowane są także wejścia młodzieży na krytą pływalnię oraz wydatki związane z organizacją zajęć pozalekcyjnych;
- wydatki remontowe – plan 98.200,00 zł, wykonanie 98.099,84 zł, tj. 99,90% - plan usług remontowych zabezpieczył w szkołach niezbędne naprawy, konserwacje sprzętu i drobne remonty; w 2015 roku wykonano także: remont dwóch sal lekcyjnych i instalacji elektrycznej w ZSŻŚ w Nakle nad Notecią, remont łazienki uczniowskiej i wymiana grzejnika w ZSP w Lubaszczu, wymianę sześciu pionów kanalizacyjnych, wymianę instalacji

kanalizacyjnej, remont posadzki oraz naprawa termowentylacji w toaletach przy auli w ZSP w Samostrzelu, modernizację instalacji wodno-kanalizacyjnej, modernizację instalacji elektrycznej w pracowni komputerowej, udroźnienie przewodów wentylacyjnych, naprawę przyłącza wodociągowego w ZSP w Nakle nad Notecią oraz remont łazienki uczniowskiej (w tym naprawa instalacji ciepłej wody) w ZSP w Szubinie;

- wydatki inwestycyjne – plan 31.500,00 zł, wykonanie 31.473,24 zł, tj. 99,92%, zakup wirówki do separacji płynów na przystani wodnej w ZSZŚ w Nakle nad Notecią;
W rozdziale tym realizowane były wydatki projektu „Pierwsze kroki do sukcesu” w ramach programu ERASMUS+.

Rozdział 80134 „Szkoły zawodowe specjalne” - plan wydatków wynosił 3.325.524,00 zł, wykonanie 3.307.712,44 zł, co stanowi 99,46 %, w tym dla poszczególnych szkół przedstawia się następująco:

- w ZSS w Karnowie – plan 1.108.030,00 zł, wykonanie 1.102.750,20 zł, tj. 99,52%,
- w ZSS w Kcyni – plan 1.374.544,00, zł, wykonanie 1.372.611,25 zł, tj. 99,86%,
- w MOW w Samostrzelu – plan 716.150,00 zł, wykonanie 712.509,77 zł, tj. 99,49%,
- w ZSS w Szubinie - plan 126.800,00 zł, wykonanie 119.841,22 zł, tj. 94,51%.

W rozdziale ujęto wydatki dla szkoły zawodowej prowadzonej przez Młodzieżowy Ośrodek Wychowawczy w Samostrzelu, kształcącej uczennice w zawodzie krawiec; szkoły zawodowej specjalnej w ZSS w Kcyni i ZSS w Karnowie, kształcącej uczniów w klasach wielozawodowych oraz oddziałów przysposabiających do pracy w ZSS w Szubinie i ZSS w Karnowie.

W 2015 roku zrealizowano wydatki osobowe, rzeczowe i remontowe w następujących kwotach:

- wydatki osobowe – plan 3.099.180,00 zł, wykonanie 3.091.510,36 zł, tj. 99,75%, realizowano wydatki tej grupy zgodnie z planem – wypłacono świadczenia pracownicze bhp, dodatki wiejskie i mieszkaniowe dla nauczycieli, wynagrodzenia nauczycieli oraz administracji i obsługi, dodatkowe wynagrodzenie roczne, pochodne od wynagrodzeń (m. in. składki na Fundusz Emerytur Pomostowych płacone przez MOW), dokonano odpisu na ZFŚS, opłacono szkolenia pracowników, ich badania lekarskie i koszty podróży służbowych krajowych;
- wydatki rzeczowe – plan 205.644,00 zł, wykonanie 195.505,04 zł, tj. 95,07%, największymi wydatkami rzeczowymi w tym rozdziale były: materiały remontowe do remontu świetlicy, gabinetu dyrektora i pedagoga (ZSS w Karnowie), komputera przenośnego, rzutnika, pralki i odkurzacza (ZSS w Kcyni) oraz zakup materiałów krawieckich, części wymiennych do maszyn (MOW w Samostrzelu); w szkołach dokonano zakupów pomocy dydaktycznych: w ZSS w Kcyni – materiały do praktycznej nauki zawodu kucharz i cukiernik, w MOW w Samostrzelu – podręczniki i przybory szkolne dla zasadniczej szkoły zawodowej oraz materiały dydaktyczne do pracowni krawieckiej; pozostałe wydatki dotyczyły opłat eksploatacyjnych (głównie zakup oleju opałowego i zużycie energii elektrycznej), usług telekomunikacyjnych, przeglądów, abonamentów, opłat pocztowych, itp.;
- wydatki remontowe – plan 11.500,00 zł, wykonanie 11.497,04 zł, tj. 99,97% - środki wydatkowano na wykonanie instalacji wodno-kanalizacyjnej w szatni pracowników obsługi i pokoju nauczycielskim w ZSS w Karnowie, remont przedsiionka do sanitariatów na II piętrze w MOW w Samostrzelu, drobne naprawy elektryczne, konserwacje, bieżące naprawy sprzętu oraz inne drobne remonty;
- wydatki inwestycyjne – plan 9.200,00 zł, wykonanie 9.200,00 zł, tj. 100,00%, zrealizowano zakup licencji na oprogramowanie sprzętu przeznaczonego do terapii uwagi słuchowej metodą Tomatisa.

Rozdział 80146 „Dokształcanie i doskonalenie nauczycieli” – plan rozdziału wynosi 79.085,00 zł, wykonanie planu rozdziału wynosi 73.396,16 zł, tj. 92,81%. Środki zostały zaplanowane w wysokości 0,5% planowanych wynagrodzeń nauczycieli. Podział środków na poszczególne szkoły dokonany został w oparciu o plany złożone przez dyrektorów jednostek. Z ogólnej kwoty wydatków 37.997,50 zł przeznaczono na dofinansowanie studiów, podnoszenie kwalifikacji na studiach podyplomowych, a 35.398,66 zł na udział nauczycieli w kursach i szkoleniach (w tym koszty delegacji) oraz materiały szkoleniowe.

Poniżej zestawienie wykorzystania środków przez jednostki na dokształcanie zawodowe nauczycieli.

Jednostka	Plan na 2015 r.	Wykonanie	%
I Liceum Ogólnokształcące w Nakle nad Notecią	10 009,00	7 280,70	72,74%
I Liceum Ogólnokształcące w Szubinie	3 600,00	3 599,96	100,00%
Zespół Szkół Ponadgimnazjalnych w Lubaszczu	4 796,00	4 120,00	85,90%
Zespół Szkół Ponadgimnazjalnych w Nakle nad Notecią	11 074,00	9 380,00	84,70%
Zespół Szkół Ponadpodstawowych w Samostrzelu	8 656,00	8 650,00	99,93%
Zespół Szkół Ponadgimnazjalnych w Szubinie	4 221,00	4 078,00	96,61%
Zespół Szkół Specjalnych w Karnowie	10 220,00	10 110,00	98,92%
Zespół Szkół Specjalnych w Kcyni	7 050,00	7 050,00	100,00%
Zespół Szkół Specjalnych w Szubinie	6 857,00	6 857,00	100,00%
Zespół Szkół Żeglugi Śródlądowej w Nakle nad Notecią	12 602,00	12 270,50	97,37%
Razem	79 085,00	73 396,16	92,81%

Rozdział 80148 „Stołówki szkolne” – plan 432.425,00 zł, wykonanie 423.543,69 zł, tj. 97,95 %.

Wydatki tego rozdziału obejmują koszty związane z prowadzeniem stołówek szkolnych przy ZSS w Karnowie, I LO w Nakle nad Notecią i ZSP w Szubinie. Realizacja w jednostkach przedstawia się następująco:

- ZSS w Karnowie – plan 85.510,00 zł, wykonanie 82.540,59 zł, tj. 96,53%,
- I LO w Nakle nad Notecią – plan 219.515,00 zł, wykonanie 216.555,16 zł, tj. 98,65%,
- ZSP w Szubinie – plan 127.400,00 zł, wykonanie 124.447,94 zł, tj. 97,68%.

Plany finansowe obejmowały wynagrodzenia osobowe, pochodne od wynagrodzeń, świadczenia socjalne pracowników administracji i obsługi stołówek oraz wydatki rzeczowe, w tym część opłat i kosztów usług związanych z funkcjonowaniem szkół. Podział wydatków przedstawia się następująco:

- wydatki osobowe – plan 166.480,00 zł, wykonanie 162.864,39 zł, tj. 97,83%,
- wydatki rzeczowe – plan 249.500,00 zł, wykonanie 244.244,60 zł, tj. 97,89%,
- wydatki remontowe – plan 16.445,00 zł, wykonanie 16.434,70 zł, tj. 99,94%.

Największy wydatek rzeczowy rozdziału to zakupy artykułów żywnościowych wykorzystywanych do przygotowywania posiłków. Do większych wydatków rzeczowych można zaliczyć także: zakup materiałów do remontów wykonywanych we własnym zakresie, drobne wyposażenie kuchni (garnki ze stali nierdzewnej, talerze i inne przybory kuchenne), stoliki (16 szt.) i krzesła (20 szt.) do stołówki I LO w Nakle nad Notecią, usługi dezynsekcji i deratyzacji, wywóz nieczystości, utylizacja odpadów spożywczych, środki czystości, pomiary ochronne i inne wydatki związane z bieżącym funkcjonowaniem stołówek.

W ramach wydatków remontowych wykonano remont instalacji wodno-kanalizacyjnej piwnicy ZSP w Szubinie oraz remont instalacji i częściowy remont kuchni i sanitariatów w I LO w Nakle nad Notecią. Pozostałe wydatki to drobne naprawy sprzętu i instalacji w obiektach.

Rozdział 80150 „Realizacja zadań wymagających stosowania specjalnej organizacji nauki i metod pracy dla dzieci i młodzieży w szkołach podstawowych, gimnazjach, liceach ogólnokształcących, liceach profilowanych i szkołach zawodowych oraz szkołach artystycznych” – plan 939.090,00 zł, wykonanie 930.697,66 zł, tj. 99,11%. W rozdziale, który funkcjonuje od 1 stycznia 2015 r., ujmowano część wydatków z rozdziałów podstawowych w szkołach masowych, które dotyczą wydatków ponoszonych na edukację dzieci i młodzieży wymagających stosowania specjalnej organizacji nauki i metod pracy, w szczególności uczniów niepełnosprawnych.

Rozdział 80195 „Pozostała działalność” – plan 770.746,00 zł, wykonanie 758.945,06 zł, tj. 98,47%. Wykorzystanie środków na poszczególne zadania przedstawia się następująco:

- § 2940 zwrot do budżetu państwa nienależnie pobranej subwencji ogólnej za lata poprzednie – plan 450.000,00 zł, wykonanie 448.978,00 zł, tj. 99,77%,
- § 3020 wydatki osobowe niezaliczone do wynagrodzeń – kwota 47.500,00 zł, wykonanie 46.847,00 zł, tj. 98,63%. Środki wydatkowano na pomoc zdrowotną dla nauczycieli (zarówno czynnych, jak i emerytów i rencistów), realizacja wydatków z tego paragrafu odbywała się sukcesywnie, wpływające wnioski o pomoc zdrowotną rozpatrywane były kwartalnie, zgodnie z regulaminem;
- § 4170 wynagrodzenia bezosobowe - kwota 1.500 zł, realizacja 1.040,00 zł, tj. 69,33%, środki przeznaczono na wynagrodzenia dla członków komisji egzaminacyjnej, ekspertów z krajowej listy, w związku z procedurą awansu zawodowego na stopień nauczyciela mianowanego; w 2015 roku przeprowadzono cztery postępowania;
- § 4210 zakup materiałów i wyposażenia - kwota 3.000,00 zł, wykonanie 1.170,84 zł, tj. 39,03% planu, środki wydatkowano na zakup artykułów spożywczych i kwiatów na narady dyrektorów oraz inne uroczystości organizowane przez wydział edukacji;
- § 4300 zakup usług pozostałych – plan 21.820,00 zł wykonanie 13.983,22 zł, tj. 64,08%. Wydatki obejmowały głównie opłaty za użytkowanie programu Sigma Optvum wraz z wdrożeniem oraz za użytkowanie aplikacji Nabór Optivum;
- § 4440 odpis na ZFŚS dla 160 nauczycieli, emerytów i rencistów byłych pracowników szkół, plan 196.926 zł, wykonanie 196.926,00 zł, tj. 100,00%;
- § 6300 dotacja celowa – plan 50.000,00 zł, wykonanie 50.000,00 zł, tj. 100,00%. Pomoc finansowa dla gminy Kcynia, w związku z realizacją inwestycji polegającej na przebudowie zajezdni autobusowej przy Szkole Podstawowej w Kcyni.

DZIAŁ 854 EDUKACYJNA OPIEKA WYCHOWAWCZA

Plan wydatków (po zmianach) przydzielony dla placówek oświatowych na 2015 r. wynosił 6.497.684,00 zł, wykonanie – 6.462.104,86 zł, tj. 99,45%. Realizacja wydatków budżetowych dotyczyła następujących placówek prowadzonych przez powiat nakielski: świetlic szkolnych w I LO w Nakle nad Notecią, I LO w Szubinie, ZSP w Nakle nad Notecią, ZSŹŚ w Nakle nad Notecią, ZSP w Lubaszczu i ZSP w Samostrzelu, a także Powiatowej Poradni Psychologiczno-Pedagogicznej w Nakle nad Notecią, Młodzieżowego Ośrodka Wychowawczego w Samostrzelu oraz dwóch internatów przy I LO w Nakle nad Notecią i ZSP w Szubinie. Realizację wydatków budżetowych za 2015 rok przedstawiono w poszczególnych rozdziałach klasyfikacji budżetowej z podziałem na wydatki: osobowe, rzeczowe i remontowe. Łączny plan wydatków osobowych wynosi 4.681.698,00 zł, wykonanie 4.668.496,98 zł, tj. 99,72%. Wydatki osobowe stanowiły największy udział w ogólnym planie wydatków – 72,24% i zabezpieczyły potrzeby w zakresie wynagrodzeń osobowych i bezosobowych, składek ubezpieczenia społecznego, świadczeń zdrowotnych, podróży służbowych, socjalnych i bhp oraz szkoleń pracowników (w tym dokształcania nauczycieli). Plan wydatków

rzeczowych wynosi 906.708,00 zł, wykonanie 891.939,49 zł, tj. 98,37%, udział w wydatkach ogółem – 13,80%. Wydatki rzeczowe zawierają zakupy materiałów, wyposażenia, pomocy dydaktycznych, koszty wyżywienia i pobytu wychowanek MOW, opłat eksploatacyjnych oraz usług, w tym telekomunikacyjnych. Wydatki remontowe zaplanowano w wysokości 69.378,00 zł i zrealizowano w kwocie 69.277,25 zł, tj. 99,85%. Udział wydatków remontowych w planie ogółem wynosi 1,07%.

Pozostałe zadania realizowane przez Starostwo Powiatowe w Nakle nad Notecią: plan 833.900,00 zł, wykonanie 826.567,09 zł tj. 99,12% planu. Wydatki te stanowią 12,79% wykonania ogółem. Środki wydatkowano na dotację dla Specjalnego Ośrodka Wychowawczego w Kcyni, termomodernizacją MOW w Samostrzelu, pomoc zdrowotną dla nauczycieli oraz stypendium dla szczególnie uzdolnionych uczniów.

Rozdział 85401 „Świetlice szkolne” – plan 487.340,00 zł, wykonanie 484.388,46 zł, tj. 99,39%.

Realizacja w jednostkach przedstawia się następująco:

- ZSP w Samostrzelu – plan 148.900,00 zł, wykonanie 148.764,65 zł, tj. 99,91%,
- I LO w Nakle nad Notecią – plan 30.580,00 zł, wykonanie 29.676,20 zł, tj. 97,04%,
- I LO w Szubinie – plan 32.100,00 zł, wykonanie 31.682,07 zł, tj. 98,70%,
- ZSP w Nakle nad Notecią – plan 45.300,00 zł, wykonanie 43.879,05 zł, tj. 96,86%,
- ZSŻŚ w Nakle nad Notecią – plan 197.560,00 zł, wykonanie 197.486,49 zł, tj. 99,96%,
- ZSP w Lubaszczu – plan 32.900,00 zł, wykonanie 32.900,00 zł, tj. 100,00%.

Wydatki związane z funkcjonowaniem świetlic szkolnych zostały zaplanowane w ZSP w Samostrzelu, gdzie ze świetlicy korzystają głównie uczniowie gimnazjum, a także w I LO w Nakle nad Notecią, I LO w Szubinie, ZSP w Nakle nad Notecią, ZSŻŚ w Nakle nad Notecią oraz ZSP w Lubaszczu. Plan finansowy obejmuje wynagrodzenia osobowe, pochodne, świadczenia socjalne pracowników opiekujących się dziećmi i młodzieżą w czasie ich pobytu w świetlicy oraz wydatki rzeczowe, w tym część opłat i kosztów usług związanych z funkcjonowaniem szkół i zakup pomocy dydaktycznych w ZSŻŚ w Nakle nad Notecią (akcesoria muzyczne). Wydatki remontowe dotyczą drobnych remontów i napraw sprzętu w ZSŻŚ w Nakle nad Notecią i ZSP w Samostrzelu. Podział wydatków przedstawia się następująco:

- wydatki osobowe – plan 416.340,00 zł, wykonanie 414.199,74 zł, tj. 99,49%,
- wydatki rzeczowe – plan 66.500,00 zł, wykonanie 65.688,72 zł, tj. 98,78%,
- wydatki remontowe – plan 4.500,00 zł, wykonanie 4.500,00 zł, tj. 100,00%.

Rozdział 85402 „Specjalne ośrodki wychowawcze” – plan 650.000,00 zł, wykonanie 650.000,00 zł, tj. 100,0%, - dotacja przekazana dla Specjalnego Ośrodka Wychowawczego w Kcyni prowadzonego przez Stowarzyszenie ORDO EX CHAO w Warszawie. W placówce przebywają dzieci od poniedziałku do piątku – średnio 31 wychowanków.

Rozdział 85406 „Poradnie psychologiczno-pedagogiczne, w tym poradnie specjalistyczne” - wydatki Powiatowej Poradni Psychologiczno-Pedagogicznej w Nakle nad Notecią i Filii w Szubinie zaplanowano w kwocie 1.317.676,00 zł i w 2015 roku zrealizowano w wysokości 1.313.142,14 zł, tj. 99,66%. Placówka udziela pomocy psychologicznej, pedagogicznej i logopedycznej dzieciom, młodzieży, rodzicom, nauczycielom, wychowawcom, a także realizuje zadania diagnostyczne, terapeutyczne, wspomagające rozwój dzieci i młodzieży. Wykonanie wydatków przebiegło zgodnie z planem i w podziale na grupy przedstawia się następująco:

- wydatki osobowe – plan 1.223.276,00 zł, wykonanie 1.221.205,09 zł, tj. 99,83% - wypłacono wynagrodzenia osobowe, pochodne od wynagrodzeń, świadczenia bhp, wynagrodzenia bezosobowe, badania lekarskie pracowników, koszty podróży służbowych (m.in. dojazd do dzieci objętych terapią);

- wydatki rzeczowe – plan 91.400,00 zł, wykonanie 89.021,31 zł, tj. 97,40% - największe wydatki stanowiły opłaty eksploatacyjne (tj. energia cieplna, elektryczna, zużycie wody i gazu), zakup usług telekomunikacyjnych, a także zakupy tonerów i innych materiałów biurowych, wydatki na organizację powiatowej konferencji i zakup środków czystości. W ramach wyposażenia zakupiono: meble do sekretariatu, tablice magnetyczne, bindownicę, krzesła, komputery przenośne (2 szt.), laminatory, urządzenie wielofunkcyjne, drukarkę, radiomagnetofony (2 szt.), dużą część środków pochłaniają koszty korespondencji;
- wydatki remontowe – plan 3.000,00 zł, wykonanie 2.915,74 zł, tj. 97,19% - środki wydatkowane na wymianę wykładziny w części korytarzy poradni i drobne naprawy.

Rozdział 85410 „Internaty i bursy szkolne” – plan 737.812,00 zł, wykonanie 721.972,69 zł, tj. 97,85%. Realizacja wydatków w internatach przedstawia się następująco:

- I LO w Nakle nad Notecią – plan 366 012,00 zł, wykonanie 352.484,71 zł, tj. 96,30%,
- ZSP w Szubinie – plan 371.800,00 zł, wykonanie 369.487,98 zł, tj. 99,38%,

Podział wydatków przedstawia się jak poniżej:

- wydatki osobowe – plan 429.190,00 zł, wykonanie 422.373,87 zł, tj. 98,41% - dotyczą internatów przy I LO w Nakle nad Notecią oraz ZSP w Szubinie, wydatki dotyczyły wynagrodzeń i pochodnych od wynagrodzeń nauczycieli i pracowników administracji i obsługi, dodatkowego wynagrodzenia rocznego, odpisu na ZFŚS, świadczenia bhp;
- wydatki rzeczowe – plan 291.450,00 zł, wykonanie 282.439,38 zł, tj. 96,91% - środki wydatkowane głównie na opłaty eksploatacyjne (ogrzewanie budynków internatów oraz zużycie wody i energii elektrycznej), zakup mebli i tapczanów do pokoi; pozostałe wydatki rzeczowe dotyczą m. in. niezbędnych zakupów środków czystości i materiałów do bieżących napraw;
- wydatki remontowe – plan 17.172,00 zł, wykonanie 17.159,44 zł, tj. 99,93% - w ramach tych wydatków dokonano remontu dwóch pokoi, częściowego remontu instalacji wodno-kanalizacyjnej oraz drobnych napraw w internacie I LO w Nakle nad Notecią oraz wykonano remont instalacji wodno-kanalizacyjnej i elektrycznej w ZSP w Szubinie.

Rozdział 85415 „Pomoc materialna dla uczniów” – plan rozdziału 13.800,00 zł zrealizowany w kwocie 12.800,00 zł, tj. 92,75 %, w tym na wypłatę stypendiów Marszałka Województwa Kujawsko-Pomorskiego – plan w wysokości 10.800,00 zł, zrealizowany w 100%. Stypendia zostały przyznane czterem uczniom szkół dziennych liceów i techników na rok szkolny 2014/2015 i 3 uczniom na rok szkolny 2015/2016. Kwota 3.000,00 zł to środki na stypendia Starosty Nakielskiego dla wybitnie uzdolnionych uczniów szkół ponadgimnazjalnych powiatu nakielskiego. Środki te zostały wykorzystane na wypłatę stypendium dla uczennicy ZSP w Samostrzeli w kwocie 2.000,00 zł.

Rozdział 85420 „Młodzieżowe ośrodki wychowawcze” – plan wydatków wynosi 3.084.406,00 zł, wykonanie 3.079.708,98 zł, tj. 99,85 %, w tym:

- wydatki osobowe – plan 2.582.700,00 zł, wykonanie 2.580.741,98 zł, tj. 99,92% - w ramach tej grupy wydatków, poza stałymi wynagrodzeniami (wraz z pochodnymi, w tym składkami na Fundusz Emerytur Pomostowych) nauczycieli – wychowawców i pozostałych pracowników, wypłacono nagrody jubileuszowe, dodatki wiejskie i mieszkaniowe, dodatkowe wynagrodzenie roczne, dokonano odpisu na ZFŚS, opłacono badania lekarskie pracowników oraz szkolenia pracowników administracji i obsługi;
- wydatki rzeczowe – plan 451.000,00 zł, wykonanie 448.440,88 zł, tj. 99,43% - największą część stanowiły wydatki na zakup środków czystości na potrzeby obiektu, do higieny osobistej wychowanek, wydatki na zakup paliwa do samochodu służbowego, niezbędnej odzieży dla


wychowanek; w związku z rozpoczęciem nowego roku szkolnego zakupiono także podręczniki, zeszyty, przybory szkolne oraz pomoce dydaktyczne na zajęcia lekcyjne i popołudniowe. Wydatki eksploatacyjne obejmowały głównie zakup oleju opałowego, zużycie energii elektrycznej oraz zakup gazu i wody; w ramach tej grupy wydatków dokonano również zakupu leków dla wychowanek, środków dezynfekcyjnych i produktów biobójczych, pokryto koszty wywozu nieczystości stałych i odprowadzenia ścieków oraz inne koszty związane z bieżącym prowadzeniem ośrodka; zakupiono meble do klasopracowni, uregulowano opłaty roczne za użytkowanie programów komputerowych oraz organizowano wypoczynek dla wychowanek pozostających w placówce podczas ferii zimowych i letnich;

- wydatki remontowe – plan 44.706,00 zł, wykonanie 44.702,07 zł, tj. 99,99% - wykonano naprawę systemu kontroli wewnętrznej, remont salki gimnastycznej, remont podłóg w salach lekcyjnych, remont korytarza na II piętrze, naprawę instalacji co wraz z wymianą pompy, wymieniono hydranty oraz dokonywano bieżących remontów samochodów i sprzętu.
- wydatki inwestycyjne – plan 6.000,00 zł, wykonanie 5.824,05, tj. 97,07% - zakup zmywarki z funkcją wyparzania na potrzeby stołówki.

Rozdział 85446 „Dokształcanie i doskonalenie nauczycieli” – plan 14.916,00 zł, wykonanie 14.691,50 zł, tj. 98,49%. Podział środków na placówki dokonany został w oparciu o plany w zakresie dokształcania nauczycieli złożone przez dyrektorów jednostek. Środki zostały zaplanowane w wysokości 0,5% planowanych wynagrodzeń nauczycieli. Środki wydatkowane na: dofinansowanie studiów, podnoszenie kwalifikacji na studiach podyplomowych, udział nauczycieli w kursach i szkoleniach (w tym koszty delegacji) oraz materiały szkoleniowe.

Jednostka	Plan na 2015 r.	Wykonanie	%
MOW Samostrzel	11 358,00	11 204,70	98,65%
PPPP Nakło nad Notecią	3 558,00	3 486,80	98,00%
Razem	14 916,00	14 691,50	98,49%

Rozdział 85495 „Pozostała działalność” – plan 20.734,00 zł, wykonanie 15.734,00 zł, tj. 75,89 %. Wykonanie w wysokości 10.834,00 zł związane jest z dokonaniem wymaganego odpisu na ZFŚS dla 9 nauczycieli emerytów i rencistów - byłych pracowników placówek prowadzonych przez powiat nakielski. Pozostała kwota, tj. 4.900,00 zł, dotyczy pomocy zdrowotnej dla nauczycieli. Realizacja wydatków z tego tytułu odbywała się kwartalnie, według wpływających wniosków o pomoc zdrowotną.

STABOŚTA

 mfr Tomasz Mitowski

Sprawozdanie z realizacji przychodów i rozchodów budżetowych w 2015 roku

Lp.	Treść	Klasyfikacja §	Plan	Wykonanie	%
1	2	3	4	5	6
Przychody ogółem:			3 752 891,00	3 761 457,07	100,23%
1	Przychody ze spłat pożyczek i kredytów udzielonych ze środków publicznych	951	100 000,00	108 566,07	108,57%
2	Nadwyżki z lat ubiegłych	957	3 652 891,00	3 652 891,00	100,00%
Rozchody ogółem:			2 614 915,00	2 514 915,00	96,18%
1	Udzielone pożyczki i kredyty	991	100 000,00	0,00	0,00%
2	Spłaty otrzymanych krajowych pożyczek i kredytów	992	2 514 915,00	2 514 915,00	100,00%

Rozliczenie budżetu za 2015 rok ustalone na podstawie wzoru

Dochody + Przychody - Wydatki – Rozchody

wynosi : 3.172.028,65 zł

Środki finansowe w wysokości 3.172.028,65 zł stanowią nadwyżkę budżetową i pochodzą z nadwykonania dochodów i nie zrealizowania wydatków budżetowych.


STAROSTA

mgr Tomasz Miłowski

**Sprawozdanie opisowe z realizacji wydatków które nie wygasły z upływem roku
budżetowego 2014 a ich realizacja nastąpiła w okresie
od 01 stycznia do 30 czerwca 2015 roku**

Dział	Rozdz.	§	Plan wydatków na 2014 rok	Planowane wykonanie wydatków do 31. XII. 2014 r.	Plan wydatków nie wygasających na 2015 rok	Kwota wydatków wykonanych do 30.06.2015 r.	Ostateczny termin dokonania wydatków w 2015 roku
600	60014	6050	100.000,00 zł	27.000,00 zł	73.000,00 zł	0,00 zł	30 czerwca 2015
		Przebudowa drogi powiatowej nr 1921 C Paterek-Lankowiczki - umowa nr 62/2014 z dnia 10 października 2014					
		912.614,00 zł	27.000,00 zł	885.614,00 zł	885.614,00 zł		
Realizacja inwestycji polegającej na przebudowie połączenia komunikacyjnego - dróg powiatowych nr 1930C Dobieszewko-Kcynia oraz 1928C Smogulec-Kcynia ul. Wyrzyska w miejscowości Kcynia - umowa nr 82/2014 z 31 grudnia 2014 roku							
630	63095	6060	55.000,00 zł	0,00 zł	55.000,00 zł	34.838,70 zł	30 czerwca 2015
		6067	100.000,00 zł	0,00 zł	100.000,00 zł	77.948,80 zł	
		6069	140.000,00 zł	0,00 zł	140.000,00 zł	52.132,50 zł	
		Zakup statku wycieczkowo-turystycznego jako element rewitalizacji przystani wodnej na rzece Noteć w Nakle nad Notecią - wszczęto procedurę przetargową w dniu 19 grudnia 2014 roku uchwałą Zarządu Powiatu Nakielskiego w sprawie wszczęcia procedury o zamówienie publiczne o wartości szacunkowej poniżej 207.000 Euro dla dostaw, w trybie przetargu nieograniczonego na zakup statku wycieczkowo-turystycznego w ramach PO „Zrównoważony rozwój sektora rybołówstwa i nadbrzeżnych obszarów rybackich 2007-2013” w ramach środka 4.1 „Rozwój obszarów zależnych od rybactwa” współfinansowanego z EFR					
710	71030	4300	73.800,00 zł	0,00 zł	73.800,00 zł	0,00 zł	30 czerwca 2015
		Zakup usługi połączenia w jedną spójną bazę danych przestrzennych dwóch dotychczas funkcjonujących oddzielnie baz danych powiatu nakielskiego prowadzonych w ramach struktury organizacyjnej Wydziału Geodezji i Gospodarki Nieruchomościami Starostwa Powiatowego w Nakle nad Notecią oraz jego Filii w Szubinie - umowa Nr 171/2014 z dnia 6 czerwca 2014.					
750	75075	6050	87.642,00 zł	345,00 zł	87.297,00 zł	61.610,56 zł	30 czerwca 2015
		6057	230.574,00 zł	1.275,00 zł	229.299 zł	162.089,35 zł	
		6059	150.476,00 zł	225,00 zł	150.251,00 zł	105.782,65 zł	
		Rewitalizacja przystani wodnej na rzece Noteć w Nakle nad Notecią - stworzenie kompleksowej bazy sportowo-rekreacyjnej na obszarze zależnym od rybactwa poprzez zakup nowego pomostu i przebudowę istniejących - umowa nr 308/2014 x dnia 26 listopada 2014 roku					
801	80130	6050	195.969,00 zł	34.782,00 zł	161.187,00 zł	81.986,28 zł	30 czerwca 2015
		6057	301.113,00 zł	96.407,00 zł	204.706,00 zł	202.451,83 zł	
		6059	171.222,00 zł	54.820,00 zł	116.402,00 zł	115.059,86 zł	
		Rewitalizacja przystani wodnej na rzece Noteć w Nakle nad Notecią - stworzenie kompleksowej bazy turystycznej na obszarze zależnym od rybactwa poprzez wyposażenie pomieszczeń budynku przystani w sprzęt niezbędny do rozwoju infrastruktury turystycznej - liczne umowy związane z realizacją projektu dotyczącego wyposażenia budynku przystani, część procedur przetargowych w toku					
		6050	81.108,00 zł	34.200,00 zł	46.908,00 zł	46.907,44 zł	30 czerwca 2015
		6057	486.108,00 zł	227.000,00 zł	259.108,00 zł	257.808,12 zł	
		6059	85.784,00 zł	40.400,00 zł	45.384,00 zł	45.383,60 zł	
Termomodernizacja budynku ZSP w Samostrzeli - umowa nr 271/2014 z dnia 30 września 2014 roku							

	6050	5.000,00 zł	0,00 zł	5.000,00 zł	5.000,00 zł	30 czerwca 2015
		Budowa przystani wodnej na rzece Noteć w Nakle nad Notecią - etap II - umowa nr 150/2014 z dnia 7 maja 2014 roku				
Razem		3.176.410,00 zł	543.454,00 zł	2.632.956,00 zł	2.134.613,69 zł	

STAROSTA

 Tomasz Jilowski

Sprawozdanie z wykonania planu dochodów i wydatków zadań z zakresu ochrony środowiska i gospodarki wodnej w 2015 roku

Dochody				Plan	Wykonanie	%
900			Gospodarka terytorialna i ochrona środowiska	127 287,00	137 225,05	107,81%
	90019		Wpływy i wydatki związane z gromadzeniem środków z opłat i kar za korzystanie ze środowiska	127 287,00	137 225,05	107,81%
		0690	Wpływy z różnych opłat	127 287,00	137 225,05	107,81%
Dochody ogółem				127 287,00	137 225,05	107,81%

Wydatki				Plan	Wykonanie	%
			Wydatki związane z ochroną środowiska	175 000,00	152 382,55	87,08%
	90019		Wpływy i wydatki związane z gromadzeniem środków z opłat i kar za korzystanie ze środowiska	85 000,00	72 301,62	85,06%
		2360	Dotacje celowe z budżetu jednostki samorządu terytorialnego, udzielone w trybie art. 221 ustawy, na finansowanie lub dofinansowanie zadań zleconych do realizacji organizacjom prowadzącym działalność pożytku publicznego.	25 000,00	24 501,62	98,01%
		2710	Dotacje celowe na pomoc finansową udzielaną między jednostkami samorządu terytorialnego na dofinansowanie własnych zadań bieżących	50 000,00	44 000,00	88,00%
		4210	Zakup materiałów i wyposażenia	5 000,00	1 447,05	28,94%
		4300	Zakup usług pozostałych	5 000,00	0,00	0,00%
		6300	Dotacje celowe na pomoc finansową udzielaną między jednostkami samorządu terytorialnego na dofinansowanie własnych zadań inwestycyjnych	10 000,00	2 433,88	24,34%
			Wydatki związane z gospodarką wodną	90 000,00	80 000,00	88,89%
		2830	Dotacja celowa z budżetu na finansowanie lub dofinansowanie zadań zleconych do realizacji pozostałym jednostkom nie zaliczanym do sektora finansów publicznych	80 000,00	80 000,00	100,00%
Wydatki ogółem				175 000,00	152 382,55	87,08%

Wydatki związane z ochroną środowiska dotyczyły:

Rozdział 01009 Spółki wodne

§ 2830 Dotacja celowa z budżetu na finansowanie lub dofinansowanie zadań zleconych do realizacji pozostałym jednostkom nie zaliczanym do sektora finansów publicznych na plan 80 000,00 zł w pierwszym półroczu 2015 wydatkowano kwotę 80 000,00 zł dla trzech Gminnych Spółek Wodnych - w Nakle nad Notecią, Mroczy i Szubinie oraz dla Spółki Wodnomelioracyjnej w Kcyni, po 20 000,00 zł dla każdej.

Rozdział 90019 Wpływy i wydatki związane z gromadzeniem środków z opłat i kar za korzystanie ze środowiska

§ 2360 Dotacje celowe z budżetu jednostki samorządu terytorialnego, udzielone w trybie art. 221 ustawy, na finansowanie lub dofinansowanie zadań zleconych do realizacji organizacjom prowadzącym działalność pożytku publicznego dla organizacji prowadzących działalność pożytku publicznego - na podstawie umów w zakresie rozwoju ekologii i ochrony dziedzictwa przyrodniczego poprzez działania edukacyjne i sportowe - 24 501,62 zł, na realizację konkursu nr 6/2015 pod nazwą "Ekologia i turystyka aktywna".

§ 2710 Dotacja celowa na pomoc finansową udzielaną między jednostkami samorządu terytorialnego na dofinansowanie własnych zadań bieżących - kwotę 9 000,00 zł na ochronę drzew kasztanowych przed szrotówkiem kasztanowcowiaczkiem dla gmin Nakło nad Notecią i Mrocza, 5 000,00 zł dla gminy Sadki na ochronę pomników przyrody, 10 000,00 zł dla gmin Szubin i Nakło nad Notecią na usuwanie azbestu w poszczególnych gminach oraz 20 000,00 zł na ochronę powietrza poprzez zmniejszenie niskiej emisji zanieczyszczeń w gminie Nakło nad

§ 4210 Zakup materiałów i wyposażenia - kwotę 1 447,05 zł wydatkowano na wsparcie finansowe II edycji konkursu ekologiczno-łowieckiego "Równowaga w przyrodzie"

§ 4300 Zakup usług pozostałych - nie było wydatków 2015 roku

§ 6300 Dotacje celowa na pomoc finansową udzielaną między jednostkami samorządu terytorialnego na dofinansowanie własnych zadań inwestycyjnych i zakupów inwestycyjnych - kwotę 2 433,88 zł przeznaczono dla gminy Mrocza na usuwanie azbestu.

STAROSTA

mgr Tomasz Miłowski



Sprawozdanie z realizacji zadań inwestycyjnych powiatu nakleńskiego w 2015 roku

Lp.	Data	Rozdz.	§	Nazwa zadania inwestycyjnego	Plan			Wykonanie			Przebieg realizacji inwestycji			Wydatki			Wykonawca
					6	5	4	6	5	4	8	9	10	11	12		
1	600	60014	6050	Budowa nowych chodników przy drogach powiatowych	290 000,00			289 503,87	249 503,87	0,00	0,00	A. 0,00 B. 40 000,00 C. 0,00	0,00	0,00		Zarząd Dróg Powiatowych	
2	600	60014	6050	Realizacja inwestycji polegającej na przebudowie połączenia komunikacyjnego - dróg powiatowych nr 1930C Dobieszewko-Kcynia oraz 1928C Smogulec-Kcynia ul. Wyrzyska w miejscowości Kcynia	601 000,00			591 256,15	411 256,15	0,00	0,00	A. 0,00 B. 180 000,00 C. 0,00	0,00	0,00		Zarząd Dróg Powiatowych	
3	600	60014	6050	Przebudowa drogi powiatowej nr 1921 C Paterek-Lankowiczki	73 000,00			0,00	0,00	0,00	0,00	A. 0,00 B. 0,00 C. 0,00	0,00	0,00		Zarząd Dróg Powiatowych	
4	600	60014	6050	Realizacja inwestycji w ciągu drogi powiatowej nr 1554C Samsieczno-Gorzeń	1 954 985,16			1 949 973,60	694 921,44	0,00	905 052,16	A. 905 052,16 B. 350 000,00 C. 0,00	0,00	0,00		Zarząd Dróg Powiatowych	
5	600	60014	6050	Realizacja inwestycji w ciągu drogi powiatowej nr 1932C Siptowy-Czerwonak	50 000,00			49 920,53	49 920,53	0,00	0,00	A. 0,00 B. 0,00 C. 0,00	0,00	0,00		Zarząd Dróg Powiatowych	
6	600	60014	6050	Realizacja inwestycji w ciągu drogi powiatowej nr 1925C Karnówko-Nakło	1 587 396,62			1 587 191,25	482 895,63	0,00	784 595,62	A. 784 595,62 B. 320 000,00 C. 0,00	0,00	0,00		Zarząd Dróg Powiatowych	
7	600	60014	6050	Modernizacja drogi powiatowej Nr 1947C Stary Jaruzyn-Niedźwiady	150 000,00			146 243,07	146 243,07	0,00	0,00	A. 0,00 B. 0,00 C. 0,00	0,00	0,00		Zarząd Dróg Powiatowych	
8	600	60014	6050	Modernizacja drogi powiatowej Nr 1946C Ciężkowo-Wąsosz	229 000,00			228 751,22	228 751,22	0,00	0,00	A. 0,00 B. 0,00 C. 0,00	0,00	0,00		Zarząd Dróg Powiatowych	
9	600	60014	6060	Zakup serwera na potrzeby Zarządu Dróg Powiatowych	8 000,00			7 503,71	7 503,71	0,00	0,00	A. 0,00 B. 0,00 C. 0,00	0,00	0,00		Zarząd Dróg Powiatowych	
10	600	60016	6300	Pomoc finansowa dla Gminy Nakło na realizację inwestycji drogowej w ramach NPPDL "Modernizacja połączenia drogowego pomiędzy Olszewką a Lubaszczem"	320 000,00			320 000,00	320 000,00	0,00	0,00	A. 0,00 B. 0,00 C. 0,00	0,00	0,00		Starostwo Powiatowe	

24	801	80130	6060	Zakup wirówki paliwowej i olejowej MAB-104	31 500,00	31 473,24	31 473,24	31 473,24	0,00	0,00	0,00	Zespół Szkół Żegluga Śródlądowej
									A.	0,00	0,00	
									B.	0,00	0,00	
									C.	0,00	0,00	
25	801	80134	6060	Zakup inwestycyjny licencji na oprogramowanie sprzętu przeznaczzonego do terapii uwagi słuchowej metodą Tomatisa	9 200,00	9 200,00	9 200,00	9 200,00	0,00	0,00	0,00	Zespół Szkół Specjalnych w Karnowie
									A.	0,00	0,00	
									B.	0,00	0,00	
									C.	0,00	0,00	
26	801	80195	6300	Pomoc finansowa dla Gminy Kcynia na realizację inwestycji polegającej na modernizacji placu przy Szkole Podstawowej im. J.Czochrańskiego w Kcyni	50 000,00	50 000,00	50 000,00	50 000,00	0,00	0,00	0,00	Starostwo Powiatowe
									A.	0,00	0,00	
									B.	0,00	0,00	
									C.	0,00	0,00	
27	852	85202	6060	Zakup pralek przemysłowych, podnośnika wannowego, zmywarki na potrzeby Domu Pomocy Społecznej w Nakle nad Notecią	32 000,00	32 000,00	32 000,00	32 000,00	0,00	0,00	0,00	Dom Pomocy Społecznej
									A.	0,00	0,00	
									B.	0,00	0,00	
									C.	0,00	0,00	
28	852	85218	6060	Zakup komputerów i kserokopiarki na potrzeby Powiatowego Centrum Pomocy Rodzinie w Nakle nad Notecią	11 700,00	11 623,50	11 623,50	11 623,50	0,00	0,00	0,00	Powiatowe Centrum Pomocy Rodzinie
									A.	0,00	0,00	
									B.	0,00	0,00	
									C.	0,00	0,00	
29	853	85395	6300	Pomoc finansowa dla Gminy Nakło nad Notecią na dofinansowanie inwestycji, których głównym celem jest poprawa atrakcyjności lokalizacyjnej regionu dla wzrostu poziomu inwestycji oraz poprawa spójności społeczno-gospodarczej województwa kujawsko-pomorskiego, w tym regulacja stanu prawnego gruntów położonych na terenach przemysłowych w Paterku	300 000,00	300 000,00	300 000,00	300 000,00	0,00	0,00	0,00	Starostwo Powiatowe w Nakle nad Notecią
									A.	0,00	0,00	
									B.	0,00	0,00	
									C.	0,00	0,00	
30	854	85420	6050	Termomodernizacja MOW w Samostrzelu	171 000,00	169 667,09	169 667,09	169 667,09	0,00	0,00	0,00	Starostwo Powiatowe
									A.	0,00	0,00	
									B.	0,00	0,00	
									C.	0,00	0,00	
31	854	85420	6060	Zakup zmywarki przemysłowej z funkcją wyparzania na potrzeby MOW	6 000,00	5 824,05	5 824,05	5 824,05	0,00	0,00	0,00	MOW
									A.	0,00	0,00	
									B.	0,00	0,00	
									C.	0,00	0,00	
32	900	90019	6050	Modernizacja sieci kanalizacyjnej przy ZSP i MOW w Samostrzelu	140 000,00	117 164,51	117 164,51	117 164,51	0,00	0,00	0,00	Starostwo Powiatowe
									A.	0,00	0,00	
									B.	0,00	0,00	
									C.	0,00	0,00	
33	900	90019	6300	Pomoc finansowa na utylizację azbestu na terenie gmin powiatu nakleńskiego oraz program ochrony powietrza	10 000,00	2 433,88	2 433,88	2 433,88	0,00	0,00	0,00	Starostwo Powiatowe
									A.	0,00	0,00	
									B.	0,00	0,00	
									C.	0,00	0,00	
34	926	92695	6300	Pomoc finansowa dla Gminy Sadki na rozbudowę trybun na boisku sportowym w Sadkach	20 000,00	20 000,00	20 000,00	20 000,00	0,00	0,00	0,00	Starostwo Powiatowe
									A.	0,00	0,00	
									B.	0,00	0,00	
									C.	0,00	0,00	
Ogółem					6 772 110,78	6 546 746,60	6 546 746,60	3 866 298,82	0,00	2 680 447,78	0,00	x

* Wybrać odpowiednie oznaczenie źródła finansowania:
A. Dotacje i środki z budżetu państwa (np. od wojewody, MEN, UKFIS, ...)
B. Środki i dotacje otrzymane od innych/ich jednostek zaliczanych do sektora finansów publicznych
C. Inne źródła

STAROSTA
mgr Tomasz Miłowski

Sprawozdanie z realizacji wydatków na wieloletnie programy inwestycyjne powiatu nakleńskiego w latach 2014 - 2034

L.p.	Nazwa i cel	Jednostka odpowiedzialna lub koordynująca	Okres realizacji		Łączne nakłady finansowe	Limit 2015	Limit 2016	Limit zobowiązań	Realizacja w 2015 r.
			od	do					
1	Wydatki na przedsięwzięcia-ogółem (1.1+1.2+1.3)				2 307 000,00	601 000,00	452 000,00	2 307 000,00	591 256,15
1.a	- wydatki bieżące				0,00	0,00	0,00	0,00	0,00
1.b	- wydatki majątkowe				2 307 000,00	601 000,00	452 000,00	2 307 000,00	591 256,15
1.1	Wydatki na programy, projekty lub zadania sfinansowane z udziałem środków, o których mowa w art.5 ust.1 pkt 2 i 3 ustawy z dnia 27 sierpnia 2009 r. o finansach publicznych (Dz.U. Nr 67, poz. 1246 z późn. zmianami)				1 105 000,00	0,00	452 000,00	1 105 000,00	0,00
1.1.1	- wydatki bieżące				0,00	0,00	0,00	0,00	0,00
1.1.2	- wydatki majątkowe				1 105 000,00	0,00	452 000,00	1 105 000,00	0,00
1.1.2.1	Termomodernizacja budynku ZSP w Samoszelu - Ochrona powietrza atmosferycznego poprzez zmniejszenie emisji ciepła i CO2	Starostwo Powiatowe w Nakle nad Notecią	2014	2016	1 105 000,00	0,00	452 000,00	1 105 000,00	0,00
1.2	Wydatki na programy, projekty lub zadania sfinansowane z budżetu państwa (inne niż wydatki budżetu państwa)				0,00	0,00	0,00	0,00	0,00
1.2.1	- wydatki bieżące				0,00	0,00	0,00	0,00	0,00
1.2.2	- wydatki majątkowe				0,00	0,00	0,00	0,00	0,00
1.3	Wydatki na programy, projekty lub zadania sfinansowane z budżetu województwa łódzkiego				1 202 000,00	601 000,00	0,00	1 202 000,00	591 256,15
1.3.1	- wydatki bieżące				0,00	0,00	0,00	0,00	0,00
1.3.2	- wydatki majątkowe				1 202 000,00	601 000,00	0,00	1 202 000,00	591 256,15
1.3.2.1	Realizacja inwestycji polegającej na przebudowie połączenia komunikacyjnego dróg powiatowych Nr 1930C Dobieszewko-Kcynia oraz 1928C Smogulec-Kcynia ul. Wyrzyka w miejscowości Kcynia - poprawa bezpieczeństwa na drogach powiatowych	Zarząd Dróg Powiatowych w Nakle nad Notecią	2014	2015	1 202 000,00	601 000,00	0,00	1 202 000,00	0,00

**Sprawozdanie opisowe z realizacji zadań finansowanych z udziałem środków
o których mowa w art. 5 ust. 1 pkt 2 i 3 uofp za 2015 rok**

DZIAŁ 853 POZOSTAŁE ZADANIA W ZAKRESIE POLITYKI SPOŁECZNEJ

Rozdział 85333 „Powiatowe Urzędy Pracy”

Zgodnie z umową partnerską na rzecz realizacji projektu „Przedsiębiorczość szansą na rozwój regionu kujawsko - pomorskiego” w ramach Programu Operacyjnego Kapitał Ludzki Działanie 6.2, Powiatowy Urząd Pracy w Nakle nad Notecią w I półroczu 2015 r. poniósł wydatki na zadania określone w budżecie projektu tj: wynagrodzenie specjalisty ds. projektu i wynagrodzenie koordynatora projektu, koszty szkolenia dla osób bezrobotnych oraz jednorazowe środki na podjęcie działalności gospodarczej dla beneficjentów w projekcie. W planie finansowym na 2015 r. ujęto wydatki odpowiednio w paragrafach z odpowiednią cyfrą 7 i 9. Wykonanie wydatków w ramach realizowanego projektu w bieżącym roku wyniosło: § 3037 – 382.233,78 zł. (tj. 95,45%), § 3039 – 67.453,02 zł. (95,45%), § 4017 – 13.438,19 zł. (tj. 90,00%), § 4019 – 2.371,42 zł. (tj. 90,03%), § 4117 – 3.394,30 zł. (tj. 80,30%), § 4119 – 599,02 zł. (tj. 80,41%), § 4127 – 320,95 zł. (tj. 88,17%), § 4129 – 56,64 zł. (tj. 85,82 %), § 4307 – 5.132,39 zł. (70,59%), § 4309 – 905,71 zł. (70,59%). Łączna wartość środków wydatkowanych w ramach projektu w omawianym okresie wyniosła 475.905,42 zł. (tj. 94,68%). W II półroczu 2015 r. Urząd Pracy nie poniósł żadnych wydatków w ramach projektu.

Zgodnie z umową o dofinansowanie projektu „To idzie młodość” w ramach Programu Operacyjnego Kapitał Ludzki /Nr umowy: UDA – POKL.06.01.01-04-065/13-00 z dnia 04 listopada 2013 r. Powiatowy Urząd Pracy w Nakle nad Notecią w planie finansowym na rok 2015 ujął wydatki na zadania określone w budżecie projektu zgodnie z klasyfikacją budżetową. W planie finansowym na 2015 r. ujęto wydatki odpowiednio w paragrafach z odpowiednią cyfrą 7 i 9. Wykonanie wydatków w omawianym okresie wyniosło: § 3037 – 171.959,76 zł. (tj. 80,66%), § 3039 – 30.345,84 zł. (tj. 80,66%), § 4117 – 48.922,52 zł. (tj. 80,66%), § 4119 – 8.633,38 zł. (tj. 80,66%), § 4307 – 6.247,13 zł. (30,36%) i § 4309 – 1.102,44 zł (tj. 30,35%). Łączna wartość środków wydatkowanych w ramach projektu w I półroczu 2015 roku wyniosła 267.211,07 zł. (tj. 77,14%). W miesiącu czerwcu br. zakończono realizację projektu.

Rozdział 85395 „Pozostała działalność”

Projekt pn. „ Szkoła zawodowa świadomym wyborem” realizowany był w ramach Programu Operacyjnego Kapitał Ludzki, Priorytet IX Rozwój wykształcenia i kompetencji w regionie, Działanie 9.2 Podniesienie atrakcyjności i jakości szkolnictwa zawodowego współfinansowanego przez Unię Europejską w ramach EFS. Dzięki środkom uzyskanym w ramach projektu Powiat Nakielski otrzymał dofinansowanie dla 6 szkół zawodowych. Projekt realizowany był w okresie od 01.09.2013 do 31.12.2014 r. W styczniu 2015 roku złożono wniosek końcowy rozliczający realizowany projekt. Dokonano ostatnich płatności za usługi szkoleniowe oraz zakupy w ramach wyposażenia bibliotek szkolnych. Rozliczono organizację praktyk zawodowych organizowanych przez Żeglugę Bydgoską.

CZEŚĆ IV
MIENIE

**Nieruchomości stanowiące własność Powiatu Nakielskiego
według stanu na dzień 31 grudnia 2015 roku
położone na terenie Gmin: Nakło nad Notecią, Mrocza, Sadki, Kcynia, Szubin**

DAN EWIDENCJI GRUNTÓW BUDYNKÓW I KALIBRY

DLA OSOBY

sporządzono dnia: 09.03.2016 według stanu na dzień: 31.12.2015 20:00

POWIAT NAKIELSKI REGON: 092366028 NIP: -

siedziba: ul. Generała Henryka Dąbrowskiego 54, 89-100 Nakło Nad Notecią

Działki: 469

Typ	Forma władania	Udział	Obręb	JR	Numer działki	Akcusz	Pow. [ha]	Użytek lub klasa		Nr KW	Adres lub położenie	Identyfikator
								Nazwa	Pow. [ha]			
P	własność	1/1	Białowieża	G153	64/1	1	1.5000	dr	1.5000	BY1N/00028761/3	1903	041002_5.0001.64/1
P	własność	1/1	Białowieża	G153	74	1	2.3600	dr	2.3600	BY1N/00028761/3	1905	041002_5.0001.74
P	własność	1/1	Białowieża	G153	159	2	1.9700	dr	1.9700	BY1N/00028761/3	1905	041002_5.0001.159
P	własność	1/1	Bhin	G155	93	1	1.5000	dr	1.5000	BY1N/00030084/0	1917	041004_2.0002.93
P	własność	1/1	Bhin	G155	189	1	1.3300	dr	1.3300	BY1N/00030084/0	1917	041004_2.0002.189
P	własność	1/1	Broniewo	G33	66	2	1.0800	dr	1.0800	BY1N/00028763/7	1906	041004_2.0003.66
P	własność	1/1	Broniewo	G33	84	2	3.3600	dr	3.3600	BY1N/00028763/7	1150	041004_2.0003.84
P	własność	1/1	Broniewo	G33	108	2	0.4500	dr	0.4500	BY1N/00028763/7	1906	041004_2.0003.108
P	własność	1/1	Chomętowo	G34	11/1	1	0.3600	dr	0.3600	BY1U/00024839/9	/1953/	041005_5.0002.11/1
P	własność	1/1	Chomętowo	G34	22	1	1.4500	dr	1.4500	BY1U/00024839/9	/1953/	041005_5.0002.22
P	własność	1/1	Chomętowo	G34	33	2	0.1400	dr	0.1400	BY1U/00024839/9	/1953/	041005_5.0002.33
P	własność	1/1	Chomętowo	G34	66	1	1.2300	dr	1.2300	BY1U/00024839/9	/1956/	041005_5.0002.66
P	własność	1/1	Chomętowo	G34	67/1	2	0.2100	dr	0.2100	BY1U/00024839/9	/1953/	041005_5.0002.67/1
P	własność	1/1	Chomętowo	G34	68	2	0.0600	dr	0.0600	BY1U/00024839/9	/1953/	041005_5.0002.68
P	własność	1/1	Chomętowo	G138	87/5	1	0.0600	dr	0.0600	BY1U/00024218/0	/1955/	041005_5.0002.87/5
P	własność	1/1	Chomętowo	G34	95/1	2	0.3100	dr	0.3100	BY1U/00024839/9	/1953/	041005_5.0002.95/1
P	własność	1/1	Chomętowo	G34	95/2	1	0.7400	dr	0.7400	BY1U/00024839/9	/1953/	041005_5.0002.95/2
P	własność	1/1	Chomętowo	G138	133/5	1	0.0100	dr	0.0100	BY1U/00024218/0	/1955/	041005_5.0002.133/5
P	własność	1/1	Chomętowo	G34	139	1	0.5400	dr	0.5400	BY1U/00024839/9	/1955/	041005_5.0002.139
P	własność	1/1	Chomętowo	G34	143	1	1.1900	dr	1.1900	BY1U/00024839/9	/1953/	041005_5.0002.143
P	własność	1/1	Chraplewo	G70	12	1	1.0500	dr	1.0500	BY1U/00030261/1	/1942/	041005_5.0003.12
P	własność	1/1	Chraplewo	G61	14/1	1	1.9600	dr	1.9600	BY1U/00032881/7	/1942/	041005_5.0003.14/1
P	własność	1/1	Chrząstowo	G209	28/17	1	0.0154	dr	0.0154	BY1N/00021255/4		041003_5.0002.28/17
P	własność	1/1	Chrząstowo	G209	28/19	1	0.0067	dr	0.0067	BY1N/00021255/4		041003_5.0002.28/19
P	własność	1/1	Chrząstowo	G24	35/1	2	0.5800	dr	0.5800	BY1N/00029083/3	1920	041003_5.0002.35/1
P	własność	1/1	Chrząstowo	G24	74	2	0.3900	dr	0.3900	BY1N/00029083/3	1920	041003_5.0002.74
P	własność	1/1	Chrząstowo	G280	165/3	1	0.0450	Rll	0.0450	BY1N/00010444/6		041003_5.0002.165/3
P	własność	1/1	Chwałiszewo	G4	18	1	3.5803	dr	3.5803	BY1U/00030750/6	/1928/	041001_5.0002.18
P	własność	1/1	Chwałiszewo	G4	27	2	0.6144	dr	0.6144	BY1U/00030750/6	/1929/	041001_5.0002.27

Sporządził(a): Violetta Mazurek

P	własność	1/1	Chwaliszewo	G4	34	2	2.3000	dr	2.3000	BY1U/00030750/6	/1928/	041001_5.0002.34
P	własność	1/1	Ciężkowo	G49	22	1	1.3200	dr	1.3200	BY1U/00027055/0	/1946/	041005_5.0004.22
P	własność	1/1	Ciężkowo	G49	60/1	1	0.6600	dr	0.6600	BY1U/00027055/0	/1944/	041005_5.0004.60/1
P	własność	1/1	Ciężkowo	G49	60/2	2	0.8900	dr	0.8900	BY1U/00027055/0	/1944/	041005_5.0004.60/2
P	własność	1/1	Ciężkowo	G49	60/3	1	0.5000	dr	0.5000	BY1U/00027055/0	/1944/	041005_5.0004.60/3
P	własność	1/1	Ciężkowo	G49	109/1	1	0.1300	dr	0.1300	BY1U/00027055/0	/1944/	041005_5.0004.109/1
P	własność	1/1	Dąbrowka Słupska	G52	167/1	1	1.2100	dr	1.2100	BY1U/00030439/0	/1943/	041005_5.0005.167/1
P	własność	1/1	Dąbrowka Słupska	G52	167/2	1	0.9700	dr	0.9700	BY1U/00030439/0	/1943/	041005_5.0005.167/2
P	własność	1/1	Dąbrowka Słupska	G52	241/1	1	4.4700	dr	4.4700	BY1U/00030439/0	/1943/	041005_5.0005.241/1
P	własność	1/1	Dąbrowka Słupska	G52	299/4	1	0.2200	dr	0.2200	BY1U/00030439/0	/1943/	041005_5.0005.299/4
P	własność	1/1	Dębogóra	G167	18	1	2.6900	dr	2.6900	BY1U/00030388/7	/1931/	041001_5.0003.18
P	własność	1/1	Dębogóra	G167	92/2	2	0.2800	dr	0.2800	BY1U/00030388/7	/1931/	041001_5.0003.92/2
P	własność	1/1	Dębogóra	G167	92/3	1	0.5100	dr	0.5100	BY1U/00030388/7	/1931/	041001_5.0003.92/3
P	własność	1/1	Dębogóra	G167	95	1	1.3700	dr	1.3700	BY1U/00030388/7	/1931/	041001_5.0003.95
P	własność	1/1	Dębogóra	G164	96/1	1	0.1200	dr	0.1200	BY1U/00030388/7	/1931C/	041001_5.0003.96/1
P	własność	1/1	Dębogóra	G164	98/1	1	0.0300	dr	0.0300	BY1U/00030388/7	/1931C/	041001_5.0003.98/1
P	własność	1/1	Dębogóra	G164	106/1	1	0.0800	dr	0.0800	BY1U/00030388/7	/1931C/	041001_5.0003.106/1
P	własność	1/1	Dębogóra	G164	107/1	1	0.0600	dr	0.0600	BY1U/00030388/7	/1931C/	041001_5.0003.107/1
P	własność	1/1	Dębogóra	G164	108/1	1	0.0600	dr	0.0600	BY1U/00030388/7	/1931C/	041001_5.0003.108/1
P	własność	1/1	Dębogóra	G164	109/1	1	0.0800	dr	0.0800	BY1U/00030388/7	/1931C/	041001_5.0003.109/1
P	własność	1/1	Dębogóra	G164	110/1	1	0.0300	dr	0.0300	BY1U/00030388/7	/1931C/	041001_5.0003.110/1
P	własność	1/1	Dębowo	G107	51	2	1.2900	dr	1.2900	BY1N/00028762/0	1150	041004_2.0005.51
P	własność	1/1	Dębowo	G107	86	3	1.7500	dr	1.7500	BY1N/00028762/0	1918	041004_2.0005.86
P	własność	1/1	Dębowo	G107	91	3	1.4700	dr	1.4700	BY1N/00028762/0	1919	041004_2.0005.91
P	własność	1/1	Dębowo	G107	130	3	2.0100	dr	2.0100	BY1N/00028762/0	1150	041004_2.0005.130
P	własność	1/1	Dębowo	G107	156	3	1.6600	dr	1.6600	BY1N/00028762/0	1150	041004_2.0005.156
P	własność	1/1	Dębowo	G107	162	3	0.2600	dr	0.2600	BY1N/00028762/0	1919	041004_2.0005.162
P	własność	1/1	Dębowo	G107	180	4	2.1200	dr	2.1200	BY1N/00028762/0	1150	041004_2.0005.180
P	własność	1/1	Dobieszewo	G92	82	2	0.2100	dr	0.2100	BY1U/00030748/9	/1929/	041001_5.0004.82
P	własność	1/1	Dobieszewo	G92	135	2	1.4300	dr	1.4300	BY1U/00030748/9	/1929/	041001_5.0004.135
P	własność	1/1	Dobieszewo	G92	219	3	2.2700	dr	2.2700	BY1U/00030748/9	/1929/	041001_5.0004.219
P	własność	1/1	Dobieszewo	G92	231/1	3	0.5300	dr	0.5300	BY1U/00030748/9	/1930/	041001_5.0004.231/1
P	własność	1/1	Dobieszewo	G92	239/1	3	0.8200	dr	0.8200	BY1U/00030748/9	/1930/	041001_5.0004.239/1
P	własność	1/1	Drażno	G36	15/2	2	0.1000	dr	0.1000	BY1N/00028898/2	1909	041002_5.0002.15/2
P	własność	1/1	Drażno	G36	35/2	1	1.5300	dr	1.5300	BY1N/00028898/2	1909	041002_5.0002.35/2

MM

P	własność	1/1	Drażno	G36	36/1	2	0.1400	dr	0.1400	BY1N/00028898/2	1923	041002_5.0002.36/1
P	własność	1/1	Drażno	G36	36/5	2	1.8000	dr	1.8000	BY1N/00028898/2	1923	041002_5.0002.36/5
P	własność	1/1	Drażno	G36	42/1	2	2.5200	dr	2.5200	BY1N/00028898/2	1909	041002_5.0002.42/1
P	własność	1/1	Drażno	G36	87	3	0.2300	dr	0.2300	BY1N/00028898/2	1923	041002_5.0002.87
P	własność	1/1	Drogosław	G28	230	2	5.7900	dr	5.7900	BY1U/00033688/1	/1951/	041005_5.0006.230
P	własność	1/1	Dziewianowo	G67	60/2	4	0.3600	dr	0.3600	BY1N/00028902/4	1908	041002_5.0003.60/2
P	własność	1/1	Dziewianowo	G67	78/1	4	0.2136	dr	0.2136	BY1N/00028902/4	1908	041002_5.0003.78/1
P	własność	1/1	Dziewianowo	G67	78/2	2	0.7464	dr	0.7464	BY1N/00028902/4	1908	041002_5.0003.78/2
P	własność	1/1	Dziewianowo	G67	160/1	6	0.9300	dr	0.9300	BY1N/00028902/4	1908	041002_5.0003.160/1
P	własność	1/1	Dziewierzewo	G518	82	1	2.0353	dr	2.0353	BY1U/00034045/9	/1938/	041001_5.0039.82
P	własność	1/1	Dziewierzewo	G518	147/1	1	2.0631	dr	2.0631	BY1U/00034045/9	/1939/	041001_5.0039.147/1
P	własność	1/1	Dziewierzewo	G518	273	2	2.7452	dr	2.7452	BY1U/00034045/9	/1939/	041001_5.0039.273
P	własność	1/1	Dziewierzewo	G518	328/1	3	0.0497	dr	0.0497	BY1U/00034045/9	/1942/	041001_5.0039.328/1
P	własność	1/1	Dziewierzewo	G518	328/2	3	0.0136	dr	0.0136	BY1U/00034045/9	/1942/	041001_5.0039.328/2
P	własność	1/1	Dziewierzewo	G518	328/3	3	4.5101	dr	4.5101	BY1U/00034045/9	/1942/	041001_5.0039.328/3
P	własność	1/1	Dziewierzewo	G298	427	8	0.3100	dr	0.3100	BY1U/00031051/3	/1942/	041001_5.0039.427
P	własność	1/1	Dziewierzewo	G298	444	2	0.0100	dr	0.0100	BY1U/00031051/3	/1940/	041001_5.0039.444
P	własność	1/1	Dziewierzewo	G298	446	2	0.0300	dr	0.0300	BY1U/00031051/3	/1940/	041001_5.0039.446
P	własność	1/1	Dziewierzewo	G298	477	2	0.0700	dr	0.0700	BY1U/00031051/3	/1940/	041001_5.0039.477
P	własność	1/1	Dziewierzewo	G298	478	2	0.0100	dr	0.0100	BY1U/00031051/3	/1940/	041001_5.0039.478
P	własność	1/1	Dziewierzewo	G298	479	2	1.4800	dr	1.4800	BY1U/00031051/3	/1940/	041001_5.0039.479
P	własność	1/1	Dziewierzewo	G298	498	2	0.0200	dr	0.0200	BY1U/00031051/3	/1940/	041001_5.0039.498
P	własność	1/1	Dziewierzewo	G517	580/1	3	0.0407	dr	0.0407	BY1U/00013433/3	/1942/	041001_5.0039.580/1
P	własność	1/1	Dziewierzewo	G517	580/2	3	0.0094	dr	0.0094	BY1U/00013433/3	/1942/	041001_5.0039.580/2
P	własność	1/1	Dziewierzewo	G517	581/1	3	0.0737	dr	0.0737	BY1U/00013433/3	/1942/	041001_5.0039.581/1
P	własność	1/1	Dziewierzewo	G517	585/1	3	0.0325	dr	0.0325	BY1U/00013433/3	/1942/	041001_5.0039.585/1
P	własność	1/1	Dziewierzewo	G517	585/2	3	0.0696	dr	0.0696	BY1U/00013433/3	/1942/	041001_5.0039.585/2
P	własność	1/1	Dziewierzewo	G517	586/1	3	0.0770	dr	0.0770	BY1U/00013433/3	/1942/	041001_5.0039.586/1
P	własność	1/1	Dziewierzewo	G517	587/1	3	0.0065	dr	0.0065	BY1U/00013433/3	/1942/	041001_5.0039.587/1
P	własność	1/1	Gąbin	G45	13	1	3.6904	dr	3.6904	BY1U/00032710/8	/1952/	041005_5.0007.13
P	własność	1/1	Głogowiniec	G27	46	1	2.0282	dr	2.0282	BY1U/00033689/8	/1937/	041001_5.0006.46
P	własność	1/1	Godzimierz	G38	109	1	0.3300	dr	0.3300	BY1U/00030267/3	/1949/	041005_5.0008.109
P	własność	1/1	Godzimierz	G38	132/2	1	1.4100	dr	1.4100	BY1U/00030267/3	/1949/	041005_5.0008.132/2
P	własność	1/1	Goźżeń	G70	108/1	1	8.7500	dr	8.7500	BY1N/00027950/8	1926	041003_5.0003.108/1
P	własność	1/1	Goźżeń	G70	214	1	1.4300	dr	1.4300	BY1N/00027950/8	1554	041003_5.0003.214
P	własność	1/1	Goźżeń	G218	255/1	1	2.4700	dr	2.4700	-	1926	041003_5.0003.255/1
P	własność	1/1	Gońki Dąbskie	G15	17	1	1.8500	dr	1.8500	BY1U/00030762/3	/1944/	041001_5.0040.17

P	własność	1/1	Górkі Dąbskie	G15	20/3	1	0.6300	dr	0.6300	BY1U/00030762/3	/1940/	041001_5.0040.20/3
P	własność	1/1	Górkі Dąbskie	G15	38/1	1	2.5700	dr	2.5700	BY1U/00030762/3	/1940/	041001_5.0040.38/1
P	własność	1/1	Górkі Zagajne	G141	5	1	0.2400	dr	0.2400	BY1U/00033632/4	/1940/	041001_5.0041.5
P	własność	1/1	Górkі Zagajne	G141	70/1	1	2.1500	dr	2.1500	BY1U/00033632/4	/1940/	041001_5.0041.70/1
P	własność	1/1	Górkі Zagajne	G141	95	1	1.0500	dr	1.0500	BY1U/00033632/4	/1940/	041001_5.0041.95
P	własność	1/1	Górkі Zagajne	G141	159	2	1.5922	dr	1.5922	BY1U/00033632/4	/1941/	041001_5.0041.159
P	własność	1/1	Górkі Zagajne	G143	167	2	0.7400	dr	0.7400	BY1U/00017209/2	/1941/	041001_5.0041.167
P	własność	1/1	Grocholín	G87	6	1	3.9100	dr	3.9100	BY1U/00025974/4	/1930/	041001_5.0007.6
P	własność	1/1	Grocholín	G87	169	2	3.2200	dr	3.2200	BY1U/00025974/4	/1930/	041001_5.0007.169
P	własność	1/1	Gromadno	G110	212	1	1.7710	dr	1.7710	BY1U/00030503/0	/1921/	041001_5.0008.212
P	własność	1/1	Gromadno	G110	213/1	1	0.5390	dr	0.5390	BY1U/00030503/0	/1916/	041001_5.0008.213/1
P	własność	1/1	Gromadno	G110	213/3	3	0.3300	dr	0.3300	BY1U/00030503/0	/1921/	041001_5.0008.213/3
P	własność	1/1	Gromadno	G110	213/4	1	0.4000	dr	0.4000	BY1U/00030503/0	/1921/	041001_5.0008.213/4
P	własność	1/1	Gromadno	G110	248/1	3	0.3600	dr	0.3600	BY1U/00030503/0	/1921/	041001_5.0008.248/1
P	własność	1/1	Gromadno	G110	248/2	2	0.8694	dr	0.8694	BY1U/00030503/0	/1921/	041001_5.0008.248/2
P	własność	1/1	Grzeczna Panna	G22	317	1	1.6400	dr	1.6400	BY1U/00030264/2	/1936/	041005_5.0009.317
P	własność	1/1	lwno	G157	28/4	4	0.0200	dr	0.0200	BY1U/00030977/3	/1921/	041001_5.0009.28/4
P	własność	1/1	lwno	G151	78/2	1	1.6475	dr	1.6475	BY1U/00033906/6	/1921/	041001_5.0009.78/2
P	własność	1/1	lwno	G151	78/3	3	0.7200	dr	0.7200	BY1U/00033906/6	/1921/	041001_5.0009.78/3
P	własność	1/1	lwno	G151	78/4	2	2.6500	dr	2.6500	BY1U/00033906/6	/1921/	041001_5.0009.78/4
P	własność	1/1	Izabela	G3	8	1	0.1800	Bi	0.1800	BY1N/00021505/2		041002_5.0004.8
P	własność	1/1	Izabela	G3	27/1	1	0.1208	B	0.1208	BY1N/00021505/2		041002_5.0004.27/1
P	własność	1/1	Izabela	G3	27/2	1	8.7192	Rlila Rlilb Lz Lzr-Rlila Lzr-Rlilb B N	1.2225 0.8222 5.5789 0.1748 0.1745 0.2283 0.5180	BY1N/00021505/2		041002_5.0004.27/2
P	własność	1/1	Izabela	G85	28/1	1	0.0200	dr	0.0200	BY1N/00028900/0	1901	041002_5.0004.28/1
P	własność	1/1	Izabela	G24	29/4	1	0.2500	dr	0.2500	BY1N/00029884/8	1901	041002_5.0004.29/4
P	własność	1/1	Izabela	G24	31/4	1	0.4200	dr	0.4200	BY1N/00029884/8	1901	041002_5.0004.31/4
P	własność	1/1	Izabela	G85	32	2	4.5100	dr	4.5100	BY1N/00028900/0	1905	041002_5.0004.32
P	własność	1/1	Józefkowo	G46	126	1	4.9126	dr	4.9126	BY1U/00031024/5	/1921/	041001_5.0010.126
P	własność	1/1	Józefkowo	G46	221	2	1.5488	dr	1.5488	BY1U/00031024/5	/1931/	041001_5.0010.221
P	własność	1/1	Karmelita	G74	236/1	1	3.1980	dr	3.1980	BY1U/00030749/6	/1931/	041001_5.0011.236/1
P	własność	1/1	Karmelita	G74	454/2	1	1.1200	dr	1.1200	BY1U/00030749/6	/1928/	041001_5.0011.454/2
P	własność	1/1	Kamowo	G220	152/2	4	0.2400	dr	0.2400	BY1N/00029084/0	1925	041003_5.0005.152/2
P	własność	1/1	Kamowo	G220	152/3	3	0.9592	dr	0.9592	BY1N/00029084/0	1925	041003_5.0005.152/3

P	własność	1/1	Kamowo	G27	154/1	1	0.2491	dr	0.2491	BY1N/00029084/0	1925	041003_5.0005.154/1
P	własność	1/1	Kamowo	G154	177/2	5	1.1281	Bi	1.1281	BY1N/00012361/4	Kamowo 56	041003_5.0005.177/2
P	własność	1/1	Kamowo	G220	185/1	5	0.5600	dr	0.5600	BY1N/00029084/0	1925	041003_5.0005.185/1
P	własność	1/1	Kamowo	G220	185/2	2	1.2700	dr	1.2700	BY1N/00029084/0	1925	041003_5.0005.185/2
P	własność	1/1	Kamowo	G220	202/2	1	0.4600	dr	0.4600	BY1N/00029084/0	1923	041003_5.0005.202/2
P	własność	1/1	Kamówko	G51	79/5	2	0.4300	dr	0.4300	BY1N/00030307/0	1922	041003_5.0006.79/5
P	własność	1/1	Kamówko	G51	79/6	1	1.1000	dr	1.1000	BY1N/00030307/0	1922	041003_5.0006.79/6
P	własność	1/1	Kamówko	G51	158/3	2	0.2181	dr	0.2181	BY1N/00030307/0	1925	041003_5.0006.158/3
P	własność	1/1	Kamówko	G51	158/4	1	1.1119	dr	1.1119	BY1N/00030307/0	1925	041003_5.0006.158/4
P	własność	1/1	Kamówko	G51	158/5	2	0.3769	dr	0.3769	BY1N/00030307/0	1922	041003_5.0006.158/5
P	własność	1/1	Kamówko	G51	158/6	1	1.3731	dr	1.3731	BY1N/00030307/0	1922	041003_5.0006.158/6
P	własność	1/1	Kazmierzewo	G37	10	2	1.0956	dr	1.0956	BY1U/00030612/7	/1921/	041001_5.0012.10
P	własność	1/1	Kazmierzewo	G64	45	1	1.2600	dr	1.2600	BY1N/00029371/9	1150	041002_5.0006.45
P	własność	1/1	Kocynia	G1438	25/1	16	1.7568	dr	1.7568	BY1U/00033873/5	/05507/	041001_4.0001.25/1
P	własność	1/1	Kocynia	G1076	342/1	13	0.7473	dr	0.7473	BY1U/00017209/2	ul. 22 Syczynia	041001_4.0001.342/1
P	własność	1/1	Kocynia	G1076	342/4	22	0.4136	dr	0.4136	BY1U/00017209/2	ul. Polna	041001_4.0001.342/4
P	własność	1/1	Kocynia	G1076	539	10	2.1165	dr	2.1165	BY1U/00017209/2	ul. Wincentego Witosa	041001_4.0001.539
P	własność	1/1	Kocynia	G878	879	22	0.0460	Bz	0.0460	BY1U/00019718/7	ul. Dworcowa	041001_4.0001.879
P	własność	1/1	Kocynia	G878	883/2	22	0.0799	Bi	0.0799	BY1U/00019718/7	ul. Rynek 32	041001_4.0001.883/2
P	własność	1/1	Kocynia	G1076	954	22	0.4004	dr	0.4004	BY1U/00017209/2	ul. Wyrzyńska	041001_4.0001.954
P	własność	1/1	Kosowo	G72	4	1	0.4200	dr	0.4200	BY1N/00028905/5	1922	041002_5.0007.4
P	własność	1/1	Kosowo	G72	93	1	0.0700	dr	0.0700	BY1N/00028905/5	1922	041002_5.0007.93
P	własność	1/1	Kosowo	G72	98	1	1.0800	dr	1.0800	BY1N/00028905/5	1922	041002_5.0007.98
P	własność	1/1	Kowalewo	G208	8	1	0.7500	dr	0.7500	BY1U/00033109/9	/1946/	041005_5.0013.8
P	własność	1/1	Kowalewo	G208	433	6	0.3838	dr	0.3838	BY1U/00033109/9	ul. Leśna	041005_5.0013.433
P	własność	1/1	Kowalewo	G208	1826	2	1.4900	dr	1.4900	BY1U/00033109/9	/1952/	041005_5.0013.1826
P	własność	1/1	Kowalewo	G208	1827	2	1.2900	dr	1.2900	BY1U/00033109/9	/1951/	041005_5.0013.1827
P	własność	1/1	Kraczki	G44	74	3	1.0600	dr	1.0600	BY1N/00028785/7	1914	041004_2.0007.74
P	własność	1/1	Kraczki	G44	79/3	3	0.1254	dr	0.1254	BY1N/00028785/7	1914	041004_2.0007.79/3
P	własność	1/1	Kraczki	G44	79/4	3	2.0846	dr	2.0846	BY1N/00028785/7	1914	041004_2.0007.79/4
P	własność	1/1	Kraczki	G44	84	3	0.7129	dr	0.7129	BY1N/00028785/7	1914	041004_2.0007.84
P	własność	1/1	Królkowo	G133	99	2	0.0600	dr	0.0600	BY1U/00025494/5	/1943/	041005_5.0014.99
P	własność	1/1	Królkowo	G133	100	2	0.0800	dr	0.0800	BY1U/00025494/5	ul. Słupowa	041005_5.0014.100
P	własność	1/1	Królkowo	G133	101	2	0.0200	dr	0.0200	BY1U/00025494/5	ul. Słupowa	041005_5.0014.101
P	własność	1/1	Królkowo	G133	103	2	0.3500	dr	0.3500	BY1U/00025494/5	ul. Słupowa	041005_5.0014.103
P	własność	1/1	Królkowo	G133	319/3	2	0.3400	dr	0.3400	BY1U/00025494/5	ul. Słupowa	041005_5.0014.319/3
P	własność	1/1	Królkowo	G133	319/4	2	0.0569	RV	0.0569	BY1U/00025494/5	Królkowo	041005_5.0014.319/4

Sporządził(a): Violetta Mazurek

P	własność	1/1	Królikowo	G133	319/5	2	0.0848	RV	0.0848	BY1U/00025494/5	Królikowo	041005_5.0014.319/5
P	własność	1/1	Królikowo	G133	319/6	2	0.1292	RV	0.1292	BY1U/00025494/5		041005_5.0014.319/6
P	własność	1/1	Królikowo	G133	319/7	2	1.1891	dr	1.1891	BY1U/00025494/5	ul. Słupowa	041005_5.0014.319/7
P	własność	1/1	Królikowo	G133	358	2	0.0300	dr	0.0300	BY1U/00025494/5	ul. Słupowa	041005_5.0014.358
P	własność	1/1	Królikowo	G133	363	2	0.0400	dr	0.0400	BY1U/00025494/5	ul. Słupowa	041005_5.0014.363
P	własność	1/1	Królikowo	G133	369	2	0.2000	dr	0.2000	BY1U/00025494/5	ul. Słupowa	041005_5.0014.369
P	własność	1/1	Królikowo	G133	372	2	0.3000	dr	0.3000	BY1U/00025494/5	ul. Słupowa	041005_5.0014.372
P	własność	1/1	Królikowo	G133	375	2	0.2100	dr	0.2100	BY1U/00025494/5	ul. Słupowa	041005_5.0014.375
P	własność	1/1	Królikowo	G133	378	2	0.2200	dr	0.2200	BY1U/00025494/5	ul. Słupowa	041005_5.0014.378
P	własność	1/1	Królikowo	G133	403	3	1.1200	dr	1.1200	BY1U/00025494/5	ul. Chraplewska	041005_5.0014.403
P	własność	1/1	Królikowo	G133	406	5	0.2100	dr	0.2100	BY1U/00025494/5	/1944/	041005_5.0014.406
P	własność	1/1	Królikowo	G133	433/1	3	0.8700	dr	0.8700	BY1U/00025494/5	ul. Retkowska	041005_5.0014.433/1
P	własność	1/1	Królikowo	G133	433/2	3	0.4300	dr	0.4300	BY1U/00025494/5	ul. Retkowska	041005_5.0014.433/2
P	własność	1/1	Królikowo	G133	460/1	3	0.0100	dr	0.0100	BY1U/00025494/5	ul. Zaleska	041005_5.0014.460/1
P	własność	1/1	Królikowo	G133	466/2	4	0.0800	dr	0.0800	BY1U/00025494/5	ul. Zaleska	041005_5.0014.466/2
P	własność	1/1	Królikowo	G133	466/3	3	0.8220	dr	0.8220	BY1U/00025494/5	ul. Zaleska	041005_5.0014.466/3
P	własność	1/1	Królikowo	G133	466/4	4	0.3580	dr	0.3580	BY1U/00025494/5	ul. Zaleska	041005_5.0014.466/4
P	własność	1/1	Królikowo	G133	467	3	0.8800	dr	0.8800	BY1U/00025494/5	ul. Turzyńska	041005_5.0014.467
P	własność	1/1	Królikowo	G133	499/2	4	0.1000	dr	0.1000	BY1U/00025494/5	ul. Słupowa	041005_5.0014.499/2
P	własność	1/1	Królikowo	G133	499/3	4	0.3400	dr	0.3400	BY1U/00025494/5	ul. Poczłowa	041005_5.0014.499/3
P	własność	1/1	Królikowo	G133	499/4	4	0.0800	dr	0.0800	BY1U/00025494/5	/1943/	041005_5.0014.499/4
P	własność	1/1	Królikowo	G133	501	3	0.3600	dr	0.3600	BY1U/00025494/5	ul. Retkowska	041005_5.0014.501
P	własność	1/1	Królikowo	G133	527	3	2.1600	dr	2.1600	BY1U/00025494/5	ul. Zaleska	041005_5.0014.527
P	własność	1/1	Królikowo	G133	581/1	3	1.5700	dr	1.5700	BY1U/00025494/5	ul. Turzyńska	041005_5.0014.581/1
P	własność	1/1	Liszówko	G88	1	1	1.9400	dr	1.9400	BY1N/00029705/0	1912	041004_2.0008.1
P	własność	1/1	Liszówko	G88	170	2	1.1400	dr	1.1400	BY1N/00029705/0	1911	041004_2.0008.170
P	własność	1/1	Liszówko	G88	174	2	0.5600	dr	0.5600	BY1N/00029705/0	1911	041004_2.0008.174
P	własność	1/1	Lubaszcz	G170	13/9	3	0.3818	Bi	0.3818	BY1N/00008960/2	SZKOŁA	041003_5.0007.13/9
P	własność	1/1	Ludwikowo	G126	1/1	1	0.1900	dr	0.1900	BY1U/00031289/0	/1916/	041001_5.0014.1/1
P	własność	1/1	Ludwikowo	G126	1/2	1	0.0800	dr	0.0800	BY1U/00031289/0	/1916/	041001_5.0014.1/2
P	własność	1/1	Ludwikowo	G126	1/3	1	0.0500	dr	0.0500	BY1U/00031289/0	/1916/	041001_5.0014.1/3
P	własność	1/1	Ludwikowo	G269	3/2	1	0.4000	dr	0.4000	BY1U/00031184/4	/1916/	041001_5.0014.3/2
P	własność	1/1	Ludwikowo	G269	3/4	1	0.0100	dr	0.0100	BY1U/00031184/4	/1916/	041001_5.0014.3/4
P	własność	1/1	Ludwikowo	G126	14/1	1	0.0100	dr	0.0100	BY1U/00031289/0	/1916/	041001_5.0014.14/1
P	własność	1/1	Ludwikowo	G126	197/2	1	5.7114	dr	5.7114	BY1U/00031289/0	/1916/	041001_5.0014.197/2
P	własność	1/1	Łachowo	G162	48/3	1	1.7800	dr	1.7800	BY1U/00032694/9	/1949/	041005_5.0015.48/3
P	własność	1/1	Łachowo	G23*	48/7	1	0.1400	dr	0.1400	BY1U/00032695/6	/1949/	041005_5.0015.48/7

P	własność	1/1	Lachowo	G23*	48/8	3	0.1700	dr	1700	BY1U/00032695/6	/1949/	041005_5.0015.48/8
P	własność	1/1	Lachowo	G162	56/2	1	0.8500	dr	0.8500	BY1U/00032694/9	/1949/	041005_5.0015.56/2
P	własność	1/1	Lachowo	G172	57/15	3	0.0512	dr	0.0512	BY1U/00035585/3	/1949 C/	041005_5.0015.57/15
P	własność	1/1	Lachowo	G162	109	1	0.3000	dr	0.3000	BY1U/00032694/9	ul. Szczęśliwa	041005_5.0015.109
P	własność	1/1	Lachowo	G231	117	2	0.5300	dr	0.5300	BY1U/00032695/6	/1936/	041005_5.0015.117
P	własność	1/1	Lankowice	G56	100	1	3.5900	dr	3.5900	BY1U/00030595/1	/1928/	041001_5.0016.100
P	własność	1/1	Lankowice	G56	119	1	0.5300	dr	0.5300	BY1U/00030595/1	/1921/	041001_5.0016.119
P	własność	1/1	Malice	G88	32	1	0.9700	dr	0.9700	BY1U/00029658/1	/1933/	041001_5.0017.32
P	własność	1/1	Malice	G88	87	2	1.9800	dr	1.9800	BY1U/00029658/1	/1933/	041001_5.0017.87
P	własność	1/1	Mate Rudy	G46	41/1	1	0.8450	dr	0.8450	BY1U/00030153/1	ul. Łabiszyńska	041005_5.0020.41/1
P	własność	1/1	Mate Rudy	G46	149	1	2.8923	dr	2.8923	BY1U/00030153/1	ul. Łabiszyńska	041005_5.0020.149
P	własność	1/1	Mate Rudy	G46	233/1	1	0.6784	dr	0.6784	BY1U/00030153/1	ul. Łabiszyńska	041005_5.0020.233/1
P	własność	1/1	Matyldzin	G56	28	1	3.4000	dr	3.4000	BY1N/00029374/0	1906	041002_5.0009.28
P	własność	1/1	Matyldzin	G56	32	1	0.1800	dr	0.1800	BY1N/00029374/0	1906	041002_5.0009.32
P	własność	1/1	Mąkoszyn	G141	11/2	1	0.0093	dr	0.0093	BY1U/00026149/9	1952C	041005_5.0016.11/2
P	własność	1/1	Mąkoszyn	G141	11/3	1	0.0166	dr	0.0166	BY1U/00026149/9	1952C	041005_5.0016.11/3
P	własność	1/1	Mąkoszyn	G144	97/1	2	0.9500	dr	0.9500	BY1U/00032977/7	/1952/	041005_5.0016.97/1
P	własność	1/1	Mąkoszyn	G144	97/2	1	0.5400	dr	0.5400	BY1U/00032977/7	/1952/	041005_5.0016.97/2
P	własność	1/1	Mąkoszyn	G144	172	1	0.5800	dr	0.5800	BY1U/00032977/7	/1952/	041005_5.0016.172
P	własność	1/1	Mąkoszyn	G57	235	1	1.1500	dr	1.1500	BY1U/00035626/3	/1951/	041005_5.0016.235
P	własność	1/1	Miaszkowo	G33	34/3	1	0.0047	dr	0.0047	BY1U/00030601/7	/1930/	041001_5.0018.34/3
P	własność	1/1	Miaszkowo	G33	34/4	1	0.0953	dr	0.0953	BY1U/00030601/7	/1930/	041001_5.0018.34/4
P	własność	1/1	Miaszowice	G69	12	1	1.0035	dr	1.0035	BY1U/00030318/6	/1939C/	041001_5.0019.12
P	własność	1/1	Miaszowice	G69	13/1	1	0.1300	dr	0.1300	BY1U/00030318/6	/1939C/	041001_5.0019.13/1
P	własność	1/1	Miaszowice	G69	100	1	2.9300	dr	2.9300	BY1U/00030318/6	/1939C/	041001_5.0019.100
P	własność	1/1	Miaszowice	G69	150	2	0.2600	dr	0.2600	BY1U/00030318/6	/1939C/	041001_5.0019.150
P	własność	1/1	Michalin	G34	10	1	0.9600	dr	0.9600	BY1N/00030076/1	1910	041003_5.0009.10
P	własność	1/1	Michalin	G74	26	1	1.2500	dr	1.2500	BY1N/00029089/5	1554	041003_5.0009.26
P	własność	1/1	Michalin	G74	60/3	1	0.6400	dr	0.6400	BY1N/00029089/5	Michalin 22	041003_5.0009.60/3
P	własność	1/1	Michalin	G34	99	1	0.3700	dr	0.3700	BY1N/00030076/1	1910	041003_5.0009.99
P	własność	1/1	Michalin	G74	106/1	1	0.9400	dr	0.9400	BY1N/00029089/5	1554	041003_5.0009.106/1
P	własność	1/1	Mieczkowo	G162	349/1	2	1.2461	dr	1.2461	BY1U/00030976/6	/1927/	041001_5.0020.349/1
P	własność	1/1	Mrozowo	G38	11	1	1.6200	dr	1.6200	BY1N/00028764/4	1914	041004_2.0010.11
P	własność	1/1	Nakło nad Notecią	G2985	57/10	2	0.0210	dr	0.0210	BY1N/00022816/2	ul. Olszewska	041003_4.0001.57/10
P	własność	1/1	Nakło nad Notecią	G2985	58/10	2	0.0259	dr	0.0259	BY1N/00022816/2	ul. Olszewska	041003_4.0001.58/10
P	własność	1/1	Nakło nad Notecią	G3943	59/9	2	0.3122	dr	0.3122	BY1N/0000168/4		041003_4.0001.59/9

P	własność	1/1	Nakło nad Notecią	G3946	64/3	22	0.0508	dr	0.0508	BY1N/00022897/3	Olszewska	041003_4.0001.64/3
P	własność	1/1	Nakło nad Notecią	G2985	64/13	2	0.1196	dr	0.1196	BY1N/00022816/2	Olszewska	041003_4.0001.64/13
P	własność	1/1	Nakło nad Notecią	G2985	64/37	2	0.2031	dr	0.2031	BY1N/00022816/2	Olszewska	041003_4.0001.64/37
P	własność	1/1	Nakło nad Notecią	G3948	719/1	35	0.0426	dr	0.0426	BY1N/00002123/1		041003_4.0001.719/1
P	własność	1/1	Nakło nad Notecią	G3945	720/1	35	0.0814	dr	0.0814	BY1N/00006720/4		041003_4.0001.720/1
P	własność	1/1	Nakło nad Notecią	G3947	721/1	35	0.0505	dr	0.0505	BY1N/00000051/1		041003_4.0001.721/1
P	własność	1/1	Nakło nad Notecią	G3949	722/2	35	0.0022	dr	0.0022	BY1N/00000953/4	PRZY UL. POTULICKIEJ	041003_4.0001.722/2
P	własność	1/1	Nakło nad Notecią	G3942	944/3	36	3.3591	dr	3.3591	BY1N/00008970/5	Potulicka-1926	041003_4.0001.944/3
P	własność	1/1	Nakło nad Notecią	G3942	944/4	36	0.0309	dr	0.0309	BY1N/00008970/5		041003_4.0001.944/4
P	własność	1/1	Nakło nad Notecią	G3043	976	42	2.8636	Bz	2.8636	BY1N/00008706/4	ul. Notecka 4	041003_4.0001.976
P	własność	1/1	Nakło nad Notecią	G2433	977	42	0.3978	Bz	0.3978	BY1N/00004939/8	ul. Notecka 4	041003_4.0001.977
P	własność	1/1	Nakło nad Notecią	G2433	978	42	0.1398	Bp	0.1398	BY1N/00004939/8	ul. Notecka 4	041003_4.0001.978
P	własność	1/1	Nakło nad Notecią	G3215	1497	43	0.2207	Bi	0.2207	BY1N/00008506/2	ul. Poznańska	041003_4.0001.1497
P	własność	1/1	Nakło nad Notecią	G3046	1853/5	64	0.0507	Bi	0.0507	BY1N/00011150/5	ul. Ks. Piotra Skargi 6	041003_4.0001.1853/5
P	własność	1/1	Nakło nad Notecią	G3128	2009/1	56	0.1431	Bi	0.1431	BY1N/00002191/8	ul. Gimnazjalna 8	041003_4.0001.2009/1
P	własność	1/1	Nakło nad Notecią	G43	2014/1	63	0.0113	dr	0.0113	BY1N/00005694/5	ul. Gimnazjalna	041003_4.0001.2014/1
P	własność	1/1	Nakło nad Notecią	G43	2014/2	63	0.1586	Bi	0.1586	BY1N/00005694/5	ul. Gimnazjalna	041003_4.0001.2014/2
P	własność	1/1	Nakło nad Notecią	G3214	2015/1	63	0.0073	dr	0.0073	BY1N/00002177/4	ul. Gimnazjalna	041003_4.0001.2015/1
P	własność	1/1	Nakło nad Notecią	G3214	2015/2	63	0.1009	Bi	0.1009	BY1N/00002177/4	ul. Gimnazjalna	041003_4.0001.2015/2
P	własność	1/1	Nakło nad Notecią	G43	2028/3	63	0.0517	Bi	0.0517	BY1N/00005694/5	ul. Gimnazjalna	041003_4.0001.2028/3
P	własność	1/1	Nakło nad Notecią	G3216	2028/7	63	0.0216	Bi	0.0216	BY1N/00011310/5	ul. Generała Henryka Dąbrowskiego	041003_4.0001.2028/7
P	własność	1/1	Nakło nad Notecią	G3213	2029/4	63	0.1970	Bi	0.1970	BY1N/00010630/7	ul. Generała Henryka Dąbrowskiego 4	041003_4.0001.2029/4
P	własność	1/1	Nakło nad Notecią	G3217	2030/4	63	0.0194	Bi	0.0194	BY1N/00001861/9	ul. Gimnazjalna	041003_4.0001.2030/4
P	własność	1/1	Nakło nad Notecią	G3213	2031/9	63	0.0380	Bi	0.0380	BY1N/00010630/7	ul. Gimnazjalna	041003_4.0001.2031/9
P	własność	1/1	Nakło nad Notecią	G159	2101/3	20	0.0025	Bi	0.0025	BY1N/00020212/4	ul. Kazimierza Wielkiego	041003_4.0001.2101/3
P	własność	1/1	Nakło nad Notecią	G3125	2101/5	20	0.0487	B	0.0487	BY1N/00006645/4	ul. Kazimierza Wielkiego	041003_4.0001.2101/5
P	własność	1/1	Nakło nad Notecią	G3123	2102/1	20	0.1166	Ba	0.1166	BY1N/00019984/6	ul. Kazimierza Wielkiego	041003_4.0001.2102/1
P	własność	1/1	Nakło nad Notecią	G3124	2103/4	20	0.0588	Bi	0.0588	BY1N/00011622/5	ul. Kazimierza Wielkiego	041003_4.0001.2103/4

P	własność	1/1	Nakło nad Notecią	G31	2104	20	0.2193	Bi	2193	BY1N/00011621/8	ul. Adama Mickiewicza 7	041003_4.0001.2104
P	własność	1/1	Nakło nad Notecią	G30	2105	20	0.8540	Bi	0.8540	BY1N/00014655/6	ul. Adama Mickiewicza 7	041003_4.0001.2105
P	własność	1/1	Nakło nad Notecią	G2428	2109/1	21	1.0035	Bi	1.0035	BY1N/00019409/2	ul. Stanisława Staszica 18	041003_4.0001.2109/1
P	własność	1/1	Nakło nad Notecią	G2592	2109/3	21	0.7675	Bi	0.7675	BY1N/00021213/8	ul. Parkowa 8	041003_4.0001.2109/3
P	własność	1/1	Nakło nad Notecią	G3045	2182/14	57	0.0810	Bp	0.0810	BY1N/00019267/4	pl. Szkolny	041003_4.0001.2182/14
P	własność	1/1	Nakło nad Notecią	G3944	2182/15	57	0.1322	dr	0.1322	BY1N/00019267/4	pl. Szkolny	041003_4.0001.2182/15
P	własność	1/1	Nakło nad Notecią	G3044	2183/2	57	0.1293	Bi	0.1293	BY1N/00008708/8	ul. Generała Henryka Dąbrowskiego 54	041003_4.0001.2183/2
P	własność	1/1	Nakło nad Notecią	G3867	2196/3	57	0.0244	Bi	0.0244	BY1N/00006266/3	ul. Generała Henryka Dąbrowskiego 46	041003_4.0001.2196/3
P	własność	1/1	Nakło nad Notecią	G2633	2197/2	57	0.0578	Bi	0.0578	BY1N/00011765/9	ul. Generała Henryka Dąbrowskiego 46	041003_4.0001.2197/2
P	własność	1/1	Nakło nad Notecią	G35	2214	27	0.3657	Bi	0.3657	BY1N/00020363/7	ul. Gimnazjalna 3	041003_4.0001.2214
P	współwłasność	752/6160	Nakło nad Notecią	G78	2601/18	46	0.2741	Bi	0.2741	BY1N/00020748/0	ul. Młyńska	041003_4.0001.2601/18
P	użytkowanie wieczyste	1/1	Nakło nad Notecią	G9	2016/1	63	0.0149	dr	0.0149	BY1N/0000934/5	ul. Gimnazjalna	041003_4.0001.2016/1
P	użytkowanie wieczyste	1/1	Nakło nad Notecią	G9	2016/2	63	0.1791	Bi	0.1791	BY1N/0000934/5	ul. Gimnazjalna 10	041003_4.0001.2016/2
P	użytkowanie wieczyste	1/1	Nakło nad Notecią	G9	2017/1	63	0.0120	dr	0.0120	BY1N/0000934/5	ul. Gimnazjalna	041003_4.0001.2017/1
P	użytkowanie wieczyste	1/1	Nakło nad Notecią	G9	2017/2	63	0.1544	Bi	0.1544	BY1N/0000934/5	ul. Gimnazjalna 10	041003_4.0001.2017/2
P	własność	1/1	Orle	G61	9/13	3	0.0151	dr	0.0151	BY1N/00028067/8	1905	041002_5.0011.9/13
P	własność	1/1	Orle	G61	9/15	3	0.1224	dr	0.1224	BY1N/00028067/8	1905	041002_5.0011.9/15
P	własność	1/1	Orle	G17	18/4	1	1.8140	dr	1.8140	BY1N/00029370/2	1905	041002_5.0011.18/4
P	własność	1/1	Orle	G17	18/5	3	1.5260	dr	1.5260	BY1N/00029370/2	1905	041002_5.0011.18/5
P	własność	1/1	Ostrowiec	G81	16/1	1	0.6678	dr	0.6678	BY1N/00029702/9	1916	041004_2.0011.16/1
P	własność	1/1	Ostrowiec	G91	17/1	1	0.0011	dr	0.0011	BY1N/00029702/9	1916	041004_2.0011.17/1
P	własność	1/1	Ostrowiec	G91	20/1	1	0.0010	dr	0.0010	BY1N/00029702/9	1916	041004_2.0011.20/1
P	własność	1/1	Ostrowiec	G91	67/1	1	0.6600	dr	0.6600	BY1N/00029702/9	1916	041004_2.0011.67/1
P	własność	1/1	Paterek	G1268	289/6	3	0.0117	dr	0.0117	BY1N/00027739/3	ul. Wyzwolenia	041003_5.0011.289/6
P	własność	1/1	Paterek	G1269	290/1	3	0.0094	dr	0.0094	BY1N/00027735/5	ul. Wyzwolenia	041003_5.0011.290/1
P	własność	1/1	Paterek	G746	297/1	3	0.0120	dr	0.0120	BY1N/00026618/2		041003_5.0011.297/1
P	własność	1/1	Pińsko	G32	24/1	6	0.6900	dr	0.6900	BY1U/00030148/3	/1934/	041005_5.0018.24/1
P	własność	1/1	Pińsko	G32	24/2	1	0.3900	dr	0.3900	BY1U/00030148/3	/1934/	041005_5.0018.24/2
P	własność	1/1	Pińsko	G32	17/1	3	0.2700	dr	0.2700	BY1U/00030148/3	/1934/	041005_5.0018.17/1
P	własność	1/1	Pińsko	G32	17/2	3	0.0800	dr	0.0800	BY1U/00030148/3	/1934/	041005_5.0018.17/2
P	własność	1/1	Pińsko	G32	173/1	3	0.2900	dr	0.2900	BY1U/00030148/3	/1934/	041005_5.0018.173/1
P	własność	1/1	Pińsko	G32	173/2	2	2.5600	dr	2.5600	BY1U/00030148/3	/1934/	041005_5.0018.173/2

P	własność	1/1	Piotrowo	G151	274/2	3	0.9824	dr	0.9824	BY1U/00031291/7	/1921/	041001_5.0023.274/2
P	własność	1/1	Piotrowo	G151	274/3	4	1.0946	dr	1.0946	BY1U/00031291/7	/1921/	041001_5.0023.274/3
P	własność	1/1	Piotrowo	G151	274/4	5	0.6365	dr	0.6365	BY1U/00031291/7	/1921/	041001_5.0023.274/4
P	własność	1/1	Piotrowo	G151	274/5	2	0.0850	dr	0.0850	BY1U/00031291/7	/1921/	041001_5.0023.274/5
P	własność	1/1	Piotrowo	G151	274/6	2	2.4952	dr	2.4952	BY1U/00031291/7	/1921/	041001_5.0023.274/6
P	własność	1/1	Polichno	G82	163	1	2.7500	dr	2.7500	BY1N/00030115/7	1921	041003_5.0013.163
P	własność	1/1	Potulice	G10	26/1	4	2.2100	dr	2.2100	-	1926	041003_5.0012.26/1
P	własność	1/1	Potulice	G218	29/57	7	0.0105	dr	0.0105	BY1N/00030257/4		041003_5.0012.29/57
P	własność	1/1	Potulice	G217	29/59	7	0.0277	dr	0.0277	BY1N/00030256/7		041003_5.0012.29/59
P	własność	1/1	Potulice	G10	102/4	1	1.6800	dr	1.6800	-	1926	041003_5.0012.102/4
P	własność	1/1	Potulice	G216	3146/3	2	0.0062	dr	0.0062	BY1N/00028442/1		041003_5.0012.3146/3
P	własność	1/1	Potulice	G216	3147/8	2	0.0060	dr	0.0060	BY1N/00028442/1		041003_5.0012.3147/8
P	własność	1/1	Radzisz	G106	51	1	3.4700	dr	3.4700	BY1N/00029711/5	1912	041004_2.0012.51
P	własność	1/1	Radzisz	G106	76/2	2	1.3300	dr	1.3300	BY1N/00029711/5	1911	041004_2.0012.76/2
P	własność	1/1	Radzisz	G106	140	2	1.4000	dr	1.4000	BY1N/00029711/5	1913	041004_2.0012.140
P	własność	1/1	Radzisz	G106	166	3	0.9900	dr	0.9900	BY1N/00029711/5	1914	041004_2.0012.166
P	własność	1/1	Radzisz	G106	221/1	5	0.3500	dr	0.3500	BY1N/00029711/5	1913	041004_2.0012.221/1
P	własność	1/1	Radzisz	G106	221/3	3	3.5700	dr	3.5700	BY1N/00029711/5	1912	041004_2.0012.221/3
P	własność	1/1	Radzisz	G106	221/5	5	0.1900	dr	0.1900	BY1N/00029711/5	1912	041004_2.0012.221/5
P	własność	1/1	Radzisz	G106	221/6	5	1.0100	dr	1.0100	BY1N/00029711/5	1912	041004_2.0012.221/6
P	własność	1/1	Rajgród	G10	71/1	1	0.0063	dr	0.0063	BY1N/00029885/5	1901	041002_5.0013.71/1
P	własność	1/1	Rajgród	G10	71/2	1	0.6900	dr	0.6900	BY1N/00029885/5	1901	041002_5.0013.71/2
P	własność	1/1	Rajgród	G10	21/3	1	0.5600	dr	0.5600	BY1N/00029885/5	1902	041002_5.0013.21/3
P	własność	1/1	Retkowo	G131	3/1	1	0.0281	dr	0.0281	BY1U/00029277/6	/1945/	041005_5.0019.3/1
P	własność	1/1	Retkowo	G131	4/1	1	0.0199	dr	0.0199	BY1U/00029277/6	/1945/	041005_5.0019.4/1
P	własność	1/1	Retkowo	G141	7	1	0.8700	dr	0.8700	BY1U/00032748/3	/1945/	041005_5.0019.7
P	własność	1/1	Retkowo	G141	96/1	1	0.9000	dr	0.9000	BY1U/00032748/3	/1945/	041005_5.0019.96/1
P	własność	1/1	Retkowo	G141	134	1	1.4900	dr	1.4900	BY1U/00032748/3	/1944/	041005_5.0019.134
P	własność	1/1	Retkowo	G219	218/1	1	0.0558	dr	0.0558	BY1U/00033429/8		041005_5.0019.218/1
P	własność	1/1	Retkowo	G141	234	1	2.4400	dr	2.4400	BY1U/00032748/3	/1945/	041005_5.0019.234
P	własność	1/1	Retkowo	G218	235/1	1	0.0030	dr	0.0030	BY1U/00034740/1		041005_5.0019.235/1
P	własność	1/1	Retkowo	G218	235/2	1	0.0393	dr	0.0393	BY1U/00034740/1		041005_5.0019.235/2
P	własność	1/1	Retkowo	G131	282/1	1	0.0137	dr	0.0137	BY1U/00029277/6	/1945/	041005_5.0019.282/1
P	własność	1/1	Retkowo	G131	282/2	1	0.0050	dr	0.0050	BY1U/00029277/6	/1945/	041005_5.0019.282/2
P	własność	1/1	Rozpętek	G44	19	1	0.9162	dr	0.9162	BY1U/00030615/8	/1930/	041001_5.0024.19
P	własność	1/1	Rozpętek	G44	76	1	1.7417	dr	1.7417	BY1U/00030615/8	/1930/	041001_5.0024.76
P	własność	1/1	Rozwarzyn	G184	120/36	4	0.0024	dr	0.0024	BY1N/00019857/7	1921	041003_5.0014.120/36

P	własność	1/1	Rozwazyń	G1*	120/38	4	0.0035	dr	0.0035	BY1N/00019857/7	1921	041003_5.0014.120/38
P	własność	1/1	Rozwazyń	G292	120/56	1	0.0295	dr	0.0295	BY1N/00019882/2	1921	041003_5.0014.120/56
P	własność	1/1	Rynarzewo	G1018	347/7	3	0.3800	dr	0.3800	BY1U/00033660/9	BYDGOSKA, STRAZACKA /1950/	041005_5.0021.347/7
P	własność	1/1	Rynarzewo	G173	347/10	3	0.0136	dr	0.0136	BY1U/00025603/3	ul. Strazacka	041005_5.0021.347/10
P	własność	1/1	Rynarzewo	G745	348/2	1	0.2670	dr	0.2670	BY1U/00030320/3	/1950/	041005_5.0021.348/2
P	własność	1/1	Rynarzewo	G173	472/31	3	0.0102	dr	0.0102	BY1U/00025603/3	ul. Strazacka	041005_5.0021.472/31
P	własność	1/1	Rynarzewo	G745	539/3	4	1.2500	dr	1.2500	BY1U/00030320/3	ul. Strazacka 35b	041005_5.0021.539/3
P	własność	1/1	Rynarzewo	G745	546	2	0.0700	dr	0.0700	BY1U/00030320/3	/1950/	041005_5.0021.546
P	własność	1/1	Rynarzewo	G173	828/1	3	0.0102	dr	0.0102	BY1U/00025603/3	/1950/	041005_5.0021.828/1
P	własność	1/1	Samostziel	G293	3/2	1	0.9800	Rllib Lsiv Lz	0.6800 0.1000 0.2000	BY1N/00020913/8		041004_2.0014.3/2
P	własność	1/1	Samostziel	G297	3/7	1	0.0813	dr	0.0813	BY1N/00020915/2		041004_2.0014.3/7
P	własność	1/1	Samostziel	G361	3/11	1	0.0023	dr	0.0023	BY1N/00020914/5		041004_2.0014.3/11
P	własność	1/1	Samostziel	G294	3/12	1	0.0493	Riva Lsiv	0.0137 0.0356	BY1N/00020914/5		041004_2.0014.3/12
P	własność	1/1	Samostziel	G360	3/13	1	0.0527	dr	0.0527	BY1N/00023578/8		041004_2.0014.3/13
P	własność	1/1	Samostziel	G266	3/15	1	1.3193	Lsiv Bi	0.3209 0.9984	BY1N/00022026/7		041004_2.0014.3/15
P	własność	1/1	Samostziel	G292	3/16	1	2.0226	Lsiv Bi	0.0886 1.9340	BY1N/00022026/7		041004_2.0014.3/16
P	własność	1/1	Samostziel	G4	137/6	6	0.1469	Lz	0.1469	BY1N/00021597/3		041004_2.0014.137/6
P	własność	1/1	Samostziel	G246	137/10	2	5.4345	Rllib Riva Bi	2.7445 2.6800 0.0100	BY1N/00020916/9		041004_2.0014.137/10
P	własność	1/1	Samsiecznyek	G121	53/2	5	0.4100	dr	0.4100	BY1N/00028766/8	1909	041002_5.0015.53/2
P	własność	1/1	Samsiecznyek	G114	80/2	5	0.0035	dr	0.0035	BY1N/00020116/1	1909	041002_5.0015.80/2
P	własność	1/1	Samsiecznyek	G114	80/3	5	0.1400	dr	0.1400	BY1N/00020116/1	1909	041002_5.0015.80/3
P	własność	1/1	Samsiecznyek	G114	80/5	5	0.0100	dr	0.0100	BY1N/00020116/1	1909	041002_5.0015.80/5
P	własność	1/1	Samsiecznyek	G114	80/6	5	0.0200	dr	0.0200	BY1N/00020116/1	1909	041002_5.0015.80/6
P	własność	1/1	Samsiecznyek	G114	80/20	5	0.0010	dr	0.0010	BY1N/00020116/1		041002_5.0015.80/20
P	własność	1/1	Samsiecznyek	G114	91/6	5	0.0280	dr	0.0280	BY1N/00020116/1		041002_5.0015.91/6
P	własność	1/1	Siemiki	G9	8	1	3.6043	dr	3.6043	BY1U/00030618/9	/1928/	041001_5.0026.8
P	własność	1/1	Slonawy	G72	179/2	1	0.7100	dr	0.7100	BY1U/00033487/2	/1934/	041005_5.0025.179/2
P	własność	1/1	Slonawy	G72	227/1	1	1.6400	dr	1.6400	BY1U/00033487/2	/1934/	041005_5.0025.227/1
P	własność	1/1	Slonawy	G72	322	1	0.8400	dr	0.8400	BY1U/00033487/2	/1934/	041005_5.0025.322
P	własność	1/1	Stupy	G4	49/3	1	0.5000	dr	0.5000	BY1U/00031299/3	/1943/	041005_5.0032.49/3
P	własność	1/1	Stupy	G4	49/4	1	5.5400	Bi	0.0050	BY1U/00031299/3	/1943/	041005_5.0032.49/4
P	własność	1/1	Stupy	G4	55	1	0.5300	dr	0.5300	BY1U/00031299/3	/1943/	041005_5.0032.55
P	własność	1/1	Stupy	G4	122/2	1	0.4900	dr	0.4900	BY1U/00031299/3	/1943/	041005_5.0032.122/2

P	własność	1/1	Slupy	G4	124	1	0.3300	dr	0.3300	BY1U/00031299/3	/1943/	041005_5.0032.124
P	własność	1/1	Slupy	G4	298/4	1	0.0400	dr	0.0400	BY1U/00031299/3	/1943/	041005_5.0032.298/4
P	własność	1/1	Smarzykowo	G24	9/1	1	0.0109	dr	0.0109	BY1U/00027054/3	/05519/	041005_5.0026.9/1
P	własność	1/1	Smarzykowo	G24	9/2	1	0.0193	dr	0.0193	BY1U/00027054/3	/05519/	041005_5.0026.9/2
P	własność	1/1	Smarzykowo	G24	43/1	1	0.0005	dr	0.0005	BY1U/00027054/3	/1945/	041005_5.0026.43/1
P	własność	1/1	Smarzykowo	G24	43/2	1	0.0082	dr	0.0082	BY1U/00027054/3	/1945/	041005_5.0026.43/2
P	własność	1/1	Smarzykowo	G52	44/1	1	0.0064	dr	0.0064	BY1U/00027054/3	/1945/	041005_5.0026.44/1
P	własność	1/1	Smarzykowo	G52	44/2	1	0.0171	dr	0.0171	BY1U/00027054/3	/1945/	041005_5.0026.44/2
P	własność	1/1	Smarzykowo	G52	45/1	1	0.0115	dr	0.0115	BY1U/00027054/3	/1945/	041005_5.0026.45/1
P	własność	1/1	Smarzykowo	G52	46/1	1	0.0211	dr	0.0211	BY1U/00027054/3	/1945/	041005_5.0026.46/1
P	własność	1/1	Smarzykowo	G52	46/2	1	0.0146	dr	0.0146	BY1U/00027054/3	/1945/	041005_5.0026.46/2
P	własność	1/1	Smarzykowo	G52	46/3	1	1.2239	dr	1.2239	BY1U/00027054/3	/1945/	041005_5.0026.46/3
P	własność	1/1	Smarzykowo	G24	47/1	1	0.0333	Ti	0.0333	BY1U/00027054/3	/1945/	041005_5.0026.47/1
P	własność	1/1	Smarzykowo	G24	47/3	1	0.4603	dr	0.4603	BY1U/00027054/3	/1945/	041005_5.0026.47/3
P	własność	1/1	Smarzykowo	G52	62	1	0.4600	dr	0.4600	BY1U/00027054/3	/1944/	041005_5.0026.62
P	własność	1/1	Smarzykowo	G52	71	1	0.3900	dr	0.3900	BY1U/00027054/3	/1944/	041005_5.0026.71
P	własność	1/1	Smogulecka Wieś	G8	28	1	3.3900	dr	3.3900	BY1U/00033546/4	/1928/	041001_5.0029.28
P	własność	1/1	Smogulecka Wieś	G8	38/2	1	4.3600	dr	4.3600	BY1U/00033546/4	/1927/	041001_5.0029.38/2
P	własność	1/1	Smogulecka Wieś	G8	38/3	3	0.5500	dr	0.5500	BY1U/00033546/4	/1927/	041001_5.0029.38/3
P	własność	1/1	Stary Jaruzyn	G140	29/1	1	0.0624	dr	0.0624	BY1U/00025554/4	/1947/	041005_5.0010.29/1
P	własność	1/1	Stary Jaruzyn	G103	38	1	3.1800	dr	3.1800	BY1U/00030268/0	/1947/	041005_5.0010.38
P	własność	1/1	Suchoręcz	G77	24	1	0.7715	dr	0.7715	BY1U/00030619/6	/1933/	041001_5.0031.24
P	własność	1/1	Suchoręcz	G77	65	1	0.9699	dr	0.9699	BY1U/00030619/6	/1933/	041001_5.0031.65
P	własność	1/1	Suchoręcz	G77	184	1	2.1894	dr	2.1894	BY1U/00030619/6	/1933/	041001_5.0031.184
P	własność	1/1	Szaradowo	G53	14/1	1	0.1300	dr	0.1300	BY1U/00033519/6	/1933/	041005_5.0030.14/1
P	własność	1/1	Szaradowo	G53	19	1	0.2400	dr	0.2400	BY1U/00033519/6	/1934/	041005_5.0030.19
P	własność	1/1	Szaradowo	G53	20/1	1	0.9600	dr	0.9600	BY1U/00033519/6	/1933/	041005_5.0030.20/1
P	własność	1/1	Szaradowo	G53	42	1	2.1100	dr	2.1100	BY1U/00033519/6	/1934/	041005_5.0030.42
P	własność	1/1	Szubin	G22/2	30/49	7	0.0521	Bp	0.0521	BY1U/00023755/9		041005_4.0001.30/49
P	własność	1/1	Szubin	G1291	78/19	7	2.1260	Bi	2.1260	BY1U/00006570/3	ul. Jana Kochanowskiego 1	041005_4.0001.78/19
P	własność	1/1	Szubin	G2598	292/18	23	0.1115	Bi	0.1115	BY1U/00021261/5	ul. Kcyńska 34a	041005_4.0001.292/18
P	własność	1/1	Szubin	G1631	1662/1	24	0.2742	Bi	0.2742	BY1U/00004931/8	ul. Kcyńska 1	041005_4.0001.1662/1
P	własność	1/1	Szubin	G2597	1697/2	12	0.4900	Bi	0.4900	BY1U/00018409/1	ul. Ogrodowa	041005_4.0001.1697/2
P	własność	1/1	Szubin	G1519	1798/4	12	1.8131	Bi	1.8131	BY1U/00018407/7	ul. Ogrodowa 9	041005_4.0001.1798/4
P	własność	1/1	Szubin	G2596	1709	12	0.6600	Rlib Bi	0.6600	BY1U/00018410/1	ul. Tysiąclecia	041005_4.0001.1709

P	własność	1/1	Śmielin	G138	46	1	2.1600	dr	1600	BY1N/00028765/1	1919	041004_2.0015.46
P	własność	1/1	Śmielin	G138	155/1	2	0.3600	dr	0.3600	BY1N/00028765/1	1919	041004_2.0015.155/1
P	własność	1/1	Śmielin	G138	155/2	4	1.2300	dr	1.2300	BY1N/00028765/1	1919	041004_2.0015.155/2
P	własność	1/1	Śmielin	G138	155/3	2	0.1100	dr	0.1100	BY1N/00028765/1	1919	041004_2.0015.155/3
P	własność	1/1	Śmielin	G138	180/4	5	1.0700	dr	1.0700	BY1N/00028765/1	1919	041004_2.0015.180/4
P	własność	1/1	Śmielin	G138	180/5	2	2.1300	dr	2.1300	BY1N/00028765/1	1919	041004_2.0015.180/5
P	własność	1/1	Trzeciewnica	G561	718/4	2	0.3100	dr	0.3100	BY1N/00006752/7	1926	041003_5.0017.718/4
P	własność	1/1	Tur	G141	249	1	3.3100	dr	3.3100	BY1U/00031624/1	ul. Bydgoska	041005_5.0033.249
P	własność	1/1	Tur	G141	597	3	2.5800	dr	2.5800	BY1U/00031624/1	OSADA LEŚNA /1948/	041005_5.0033.597
P	własność	1/1	Turzyn	G105	132	1	0.4300	dr	0.4300	BY1U/00030681/1	/1935/	041001_5.0035.132
P	własność	1/1	Turzyn	G105	134	1	0.4463	dr	0.4463	BY1U/00030681/1	/1935/	041001_5.0035.134
P	własność	1/1	Turzyn	G105	135	1	0.9518	dr	0.9518	BY1U/00030681/1	/1935/	041001_5.0035.135
P	własność	1/1	Turzyn	G105	186/2	2	0.2100	dr	0.2100	BY1U/00030681/1	/1935/	041001_5.0035.186/2
P	własność	1/1	Turzyn	G105	186/5	2	0.4600	dr	0.4600	BY1U/00030681/1	/1935/	041001_5.0035.186/5
P	własność	1/1	Turzyn	G105	194	2	1.4128	dr	1.4128	BY1U/00030681/1	/1935/	041001_5.0035.194
P	własność	1/1	Wąsosz	G83	83	3	0.1100	dr	0.1100	BY1U/00033903/5	/1946/	041005_5.0034.83
P	własność	1/1	Wąsosz	G83	155/5	5	0.4700	dr	0.4700	BY1U/00033903/5	/1953/ - SŁONECZNA	041005_5.0034.155/5
P	własność	1/1	Wąsosz	G83	250/1	6	0.2800	dr	0.2800	BY1U/00033903/5	/1953/ - LETNIA	041005_5.0034.250/1
P	własność	1/1	Wąsosz	G83	250/2	2	1.9900	dr	1.9900	BY1U/00033903/5	/1953/ - LETNIA	041005_5.0034.250/2
P	własność	1/1	Wąsosz	G83	293/1	5	0.1100	dr	0.1100	BY1U/00033903/5	/1953/ - SŁONECZNA	041005_5.0034.293/1
P	własność	1/1	Wąsosz	G83	293/2	5	0.3012	dr	0.3012	BY1U/00033903/5	/1953/ - SŁONECZNA	041005_5.0034.293/2
P	własność	1/1	Wąsosz	G83	340	1	0.0500	dr	0.0500	BY1U/00033903/5	/1953/	041005_5.0034.340
P	własność	1/1	Wolwark	G211	450	1	0.0800	dr	0.0800	BY1U/00035626/3	/1934/	041005_5.0035.450
P	własność	1/1	Występ	G583	184/3	2	2.8294	dr	2.8294	BY1N/00023195/9	ul. Nakleńska 24	041003_5.0019.184/3
P	własność	1/1	Występ	G768	230/1	4	0.0272	dr	0.0272	BY1N/00028441/4		041003_5.0019.230/1
P	własność	1/1	Zamość	G929	216	2	0.1400	dr	0.1400	BY1U/00030321/0	/1535/	041005_5.0039.216
P	własność	1/1	Zamość	G30	219/1	6	1.9400	dr	1.9400	BY1U/00030322/7	ul. Bydgoska	041005_5.0039.219/1
P	własność	1/1	Zamość	G1176	265	9	0.1841	dr	0.1841	BY1U/00030323/4	/1948/	041005_5.0039.265
P	własność	1/1	Zamość	G30	417	2	0.9591	dr	0.9591	BY1U/00030322/7	ul. Bydgoska	041005_5.0039.417
P	własność	1/1	Zamość	G929	452/1	4	0.8800	dr	0.8800	BY1U/00030321/0	ul. Polna	041005_5.0039.452/1
P	własność	1/1	Zamość	G929	597/1	1	1.6700	dr	1.6700	BY1U/00030321/0	/1935/	041005_5.0039.597/1
P	własność	1/1	Żarczyn	G108	58	3	0.5500	dr	0.5500	BY1U/00033515/8	/1939/	041001_5.0042.58
P	własność	1/1	Żarczyn	G108	73	1	1.3700	dr	1.3700	BY1U/00033515/8	/1939/	041001_5.0042.73
P	własność	1/1	Żarczyn	G108	174	3	0.3500	dr	0.3500	BY1U/00033515/8	/1939/	041001_5.0042.174
P	własność	1/1	Żarczyn	G108	200/1	2	2.0829	dr	2.0829	BY1U/00033515/8	/1939/	041001_5.0042.200/1
P	własność	1/1	Żędowo	G50	25/1	1	0.3743	dr	0.3743	BY1U/00030817/4	/1953/	041005_5.0041.25/1
P	własność	1/1	Żędowo	G50	25/2	1	1.4000	dr	1.4000	BY1U/00030817/4	/1953/	041005_5.0041.25/2

P	własność	1/1	Żurawia	G156	30/1	3	0.8854	dr	0.8854	BY1U/00030324/1	/1938/	041001_5.0038.30/1
P	własność	1/1	Żurawia	G156	69/1	1	0.4576	dr	0.4576	BY1U/00030324/1	/1938/	041001_5.0038.69/1
P	własność	1/1	Żurawia	G156	69/2	1	0.0036	dr	0.0036	BY1U/00030324/1	/1938/	041001_5.0038.69/2
P	własność	1/1	Żurawia	G214	71/1	1	0.0342	dr	0.0342	BY1U/00032077/8	/1938/	041001_5.0038.71/1
P	własność	1/1	Żurawia	G214	127/1	2	0.0564	dr	0.0564	BY1U/00032077/8	/1938/	041001_5.0038.127/1
P	własność	1/1	Żurawia	G214	128/1	2	0.0325	dr	0.0325	BY1U/00032077/8	/1938/	041001_5.0038.128/1
P	własność	1/1	Żurawia	G156	129/1	2	0.0567	dr	0.0567	BY1U/00030324/1	/1938/	041001_5.0038.129/1
P	własność	1/1	Żurawia	G156	136/1	2	0.0509	dr	0.0509	BY1U/00030324/1	/1938/	041001_5.0038.136/1
P	własność	1/1	Żurawia	G214	137/1	2	0.0572	dr	0.0572	BY1U/00032077/8	/1938/	041001_5.0038.137/1
P	własność	1/1	Żurawia	G214	139/1	2	0.1172	dr	0.1172	BY1U/00032077/8	/1938/	041001_5.0038.139/1
P	własność	1/1	Żurawia	G156	140/1	2	1.6142	dr	1.6142	BY1U/00030324/1	/1938/	041001_5.0038.140/1
P	własność	1/1	Żurawia	G156	153/1	2	0.0174	dr	0.0174	BY1U/00030324/1	/1938/	041001_5.0038.153/1
P	własność	1/1	Żurawia	G156	154/1	2	0.0733	dr	0.0733	BY1U/00030324/1	/1938/	041001_5.0038.154/1
P	własność	1/1	Żurawia	G156	155/1	2	0.0296	dr	0.0296	BY1U/00030324/1	/1938/	041001_5.0038.155/1
P	własność	1/1	Żurawia	G156	157/1	2	0.0086	dr	0.0086	BY1U/00030324/1	/1938/	041001_5.0038.157/1
P	własność	1/1	Żurawia	G156	158/1	2	0.0060	dr	0.0060	BY1U/00030324/1	/1938/	041001_5.0038.158/1
P	własność	1/1	Żurawia	G156	159/1	2	0.0205	dr	0.0205	BY1U/00030324/1	/1938/	041001_5.0038.159/1
P	własność	1/1	Żurawia	G156	160/1	2	0.0114	dr	0.0114	BY1U/00030324/1	/1938/	041001_5.0038.160/1
P	własność	1/1	Żurawia	G156	163/1	1	0.0961	dr	0.0961	BY1U/00030324/1	/1938/	041001_5.0038.163/1
P	własność	1/1	Żurczyn	G119	43/17	1	0.0140	dr	0.0140	BY1U/00026274/4	/1938/	041005_5.0042.43/17
P	własność	1/1	Żurczyn	G119	43/49	1	0.0145	dr	0.0145	BY1U/00026274/4	/1938/	041005_5.0042.43/49
P	własność	1/1	Żurczyn	G119	43/87	1	0.0422	dr	0.0422	BY1U/00026274/4	/1938/	041005_5.0042.43/87
P	własność	1/1	Żurczyn	G197	47	1	4.0300	dr	4.0300	BY1U/00033516/5	/1948/	041005_5.0042.47
									Σ pow.:	401.0682	Σ (pow x udział): 400.8276 ha	

Budynki na działkach: 121

Obsz.	Numer ewidenc.	Dziółka	Rodzaj wg KST	Kondygn. nad. / pod.	Pow. zab. [m ²]	Adres	Identyfikator
Izabela	100	27/2	budynki mieszkalne	2 / 1	287	Izabela 11	041002_5.0004.100_BUD
Izabela	33	27/1	pozostałe budynki niemieszkalne	1 / 0	15	-	041002_5.0004.33_BUD
Izabela	34	27/1	budynki mieszkalne	1 / 0	136	Izabela 13	041002_5.0004.34_BUD
Izabela	66	27/2	budynki mieszkalne	3 / 1	428	-	041002_5.0004.66_BUD
Izabela	67	27/2	pozostałe budynki niemieszkalne	1 / 0	300	-	041002_5.0004.67_BUD
Izabela	70	27/2	pozostałe budynki niemieszkalne	1 / 0	91	-	041002_5.0004.70_BUD
Kamowo	339	177/2	budynki oświaty nauki i kultury oraz budynki sportowe	1 / -	792	-	041003_5.0005.339_BUD
Kamowo	92	177/2	pozostałe budynki niemieszkalne	1 / 0	33	-	041003_5.0005.92_BUD
Kamowo	93	177/2	budynki oświaty nauki i kultury oraz budynki sportowe	1 / 0	729	Kamowo 56	041003_5.0005.93_BUD

Sporządził(a): Violetta Mazurek

123

Kocymia	1042	883/2	pozostałe budynki niemieszkalne	2 / -	45	-	041001_4.0001_BUD
Kocymia	1078	883/2	budynki oświaty nauki i kultury oraz budynki sportowe	2 / 1	234	ul. Rynek 32	041001_4.0001.1078_BUD
Kocymia	2412	883/2	budynki oświaty nauki i kultury oraz budynki sportowe	1 / -	23	-	041001_4.0001.2412_BUD
Lubaszcz	85	13/9	budynki oświaty nauki i kultury oraz budynki sportowe	2 / 0	971	Lubaszcz 11a	041003_5.0007.85_BUD
Nakło nad Notecią	1364	2009/1	budynki mieszkalne	3 / 1	476	ul. Gimnazjalna 8	041003_4.0001.1364_BUD
Nakło nad Notecią	1366	2009/1	budynki mieszkalne	1 / 1	117	-	041003_4.0001.1366_BUD
Nakło nad Notecią	1371	2014/2	pozostałe budynki niemieszkalne	1 / -	90	-	041003_4.0001.1371_BUD
Nakło nad Notecią	1372	2014/2	budynki oświaty nauki i kultury oraz budynki sportowe	1 / -	681	-	041003_4.0001.1372_BUD
Nakło nad Notecią	1373	2014/2	budynki oświaty nauki i kultury oraz budynki sportowe	2 / -	188	-	041003_4.0001.1373_BUD
Nakło nad Notecią	1374	2014/2	budynki oświaty nauki i kultury oraz budynki sportowe	1 / -	205	-	041003_4.0001.1374_BUD
Nakło nad Notecią	1375	2015/2	budynki transportu i łączności	1 / -	51	-	041003_4.0001.1375_BUD
Nakło nad Notecią	1648	2028/3	pozostałe budynki niemieszkalne	1 / -	100	-	041003_4.0001.1648_BUD
Nakło nad Notecią	1679	2029/4	budynki oświaty nauki i kultury oraz budynki sportowe	2 / 1	190	-	041003_4.0001.1679_BUD
Nakło nad Notecią	1681	2029/4	budynki oświaty nauki i kultury oraz budynki sportowe	2,5 / 1	152	-	041003_4.0001.1681_BUD
Nakło nad Notecią	1683	2029/4	budynki oświaty nauki i kultury oraz budynki sportowe	2 / -	344	-	041003_4.0001.1683_BUD
Nakło nad Notecią	1684	2029/4	budynki oświaty nauki i kultury oraz budynki sportowe	3 / 1	358	ul. Generała Henryka Dąbrowskiego 4	041003_4.0001.1684_BUD
Nakło nad Notecią	1685	2029/4	budynki oświaty nauki i kultury oraz budynki sportowe	3 / 1	170	-	041003_4.0001.1685_BUD
Nakło nad Notecią	1686	2029/4	pozostałe budynki niemieszkalne	1 / -	10	-	041003_4.0001.1686_BUD
Nakło nad Notecią	1687	2029/4	pozostałe budynki niemieszkalne	1 / -	21	-	041003_4.0001.1687_BUD
Nakło nad Notecią	1705	2030/4	budynki oświaty nauki i kultury oraz budynki sportowe	2 / -	163	-	041003_4.0001.1705_BUD
Nakło nad Notecią	2306	2101/5	budynki transportu i łączności	1 / -	16	-	041003_4.0001.2306_BUD
Nakło nad Notecią	2307	2101/5	pozostałe budynki niemieszkalne	1,5 / -	37	-	041003_4.0001.2307_BUD
Nakło nad Notecią	2312	2102/1	budynki przemysłowe	1 / -	289	ul. Kazimierza Wielkiego 19	041003_4.0001.2312_BUD
Nakło nad Notecią	2321	2103/4	budynki szpitali i inne budynki opieki zdrowotnej	1 / 1	203	-	041003_4.0001.2321_BUD
Nakło nad Notecią	2322	2103/4	pozostałe budynki niemieszkalne	1 / -	5	-	041003_4.0001.2322_BUD
Nakło nad Notecią	2327	2104	budynki szpitali i inne budynki opieki zdrowotnej	2 / 1	165	ul. Adama Mickiewicza 7	041003_4.0001.2327_BUD
Nakło nad Notecią	2330	2104	budynki transportu i łączności	1 / -	101	-	041003_4.0001.2330_BUD
Nakło nad Notecią	2331	2104	zbiorniki, silosy i budynki magazynowe	1 / -	37	-	041003_4.0001.2331_BUD

124

Załącznik do pisma: 7430-204/06

Nakło nad Notecią	2341	2105	budynki szpitali i inne budynki opieki zdrowotnej	4 / 1	1191	ul. Adama Mickiewicza 7	041003_4.0001.2341_BUD
Nakło nad Notecią	2343	2105	budynki handlowo-usługowe	1 / -	36	-	041003_4.0001.2343_BUD
Nakło nad Notecią	2344	2105	budynki handlowo-usługowe	1,5 / 1	69	-	041003_4.0001.2344_BUD
Nakło nad Notecią	2345	2105	pozostałe budynki niemieszkalne	1 / -	14	-	041003_4.0001.2345_BUD
Nakło nad Notecią	2346	2105	pozostałe budynki niemieszkalne	1 / -	16	-	041003_4.0001.2346_BUD
Nakło nad Notecią	2351	2105	pozostałe budynki niemieszkalne	1 / -	125	-	041003_4.0001.2351_BUD
Nakło nad Notecią	2352	2105	budynki szpitali i inne budynki opieki zdrowotnej	2 / 1	158	ul. Adama Mickiewicza 7	041003_4.0001.2352_BUD
Nakło nad Notecią	2353	2105	pozostałe budynki niemieszkalne	1 / -	112	-	041003_4.0001.2353_BUD
Nakło nad Notecią	2354	2105	pozostałe budynki niemieszkalne	1 / -	79	-	041003_4.0001.2354_BUD
Nakło nad Notecią	2363	2109/1	budynki oświaty nauki i kultury oraz budynki sportowe	1 / -	117	-	041003_4.0001.2363_BUD
Nakło nad Notecią	2364	2109/1	budynki oświaty nauki i kultury oraz budynki sportowe	4 / 1	65	-	041003_4.0001.2364_BUD
Nakło nad Notecią	2365	2109/1	budynki oświaty nauki i kultury oraz budynki sportowe	4 / 1	565	ul. Stanisława Staszica 18	041003_4.0001.2365_BUD
Nakło nad Notecią	2366	2109/1	budynki oświaty nauki i kultury oraz budynki sportowe	4 / 1	63	-	041003_4.0001.2366_BUD
Nakło nad Notecią	2367	2109/1	budynki przemysłowe	1 / -	39	-	041003_4.0001.2367_BUD
Nakło nad Notecią	2370	2109/3	budynki szpitali i inne budynki opieki zdrowotnej	4 / 1	663	ul. Parkowa 8	041003_4.0001.2370_BUD
Nakło nad Notecią	2371	2109/3	pozostałe budynki niemieszkalne	1 / 1	326	ul. Parkowa 8	041003_4.0001.2371_BUD
Nakło nad Notecią	2648	2183/2	budynki biurowe	3,5 / 1	313	ul. Generała Henryka Dąbrowskiego 54	041003_4.0001.2648_BUD
Nakło nad Notecią	2650	2183/2	budynki transportu i łączności	1 / -	70	-	041003_4.0001.2650_BUD
Nakło nad Notecią	2704	2196/3	budynki biurowe	4 / 1	164	-	041003_4.0001.2704_BUD
Nakło nad Notecią	2711	2197/2	budynki biurowe	4 / 1	285	ul. Generała Henryka Dąbrowskiego 46	041003_4.0001.2711_BUD
Nakło nad Notecią	2786	2214	pozostałe budynki niemieszkalne	1 / -	47	-	041003_4.0001.2786_BUD
Nakło nad Notecią	2787	2214	budynki oświaty nauki i kultury oraz budynki sportowe	1 / -	281	-	041003_4.0001.2787_BUD
Nakło nad Notecią	2788	2214	budynki oświaty nauki i kultury oraz budynki sportowe	2 / -	819	ul. Gimnazjalna 3	041003_4.0001.2788_BUD
Nakło nad Notecią	284	1497	pozostałe budynki niemieszkalne	1 / -	272	-	041003_4.0001.284_BUD
Nakło nad Notecią	4273	2601/18	pozostałe budynki niemieszkalne	1 / -	16	-	041003_4.0001.4273_BUD
Nakło nad Notecią	4275	2601/18	pozostałe budynki niemieszkalne	1 / -	18	-	041003_4.0001.4275_BUD
Nakło nad Notecią	4276	2601/18	budynki biurowe	2 / 1	271	ul. Młyńska 5	041003_4.0001.4276_BUD
Nakło nad Notecią	4277	2601/18	budynki transportu i łączności	1 / -	28	-	041003_4.0001.4277_BUD

125

Nakło nad Notecią	6502	1853/5	budynki biurowe	2 / -	214	ul. Ks. Piotra Skargi 6	041003_4.0001_BUD
Nakło nad Notecią	6718	2028/7	budynki oświaty nauki i kultury oraz budynki sportowe	1 / -	207	-	041003_4.0001.6718_BUD
Nakło nad Notecią	7054	2109/1	budynki oświaty nauki i kultury oraz budynki sportowe	1 / 0	1485	-	041003_4.0001.7054_BUD
Nakło nad Notecią	7079	2109/3	pozostałe budynki niemieszkalne	4 / -	8	ul. Parkowa 8	041003_4.0001.7079_BUD
Nakło nad Notecią	713	1853/5	pozostałe budynki niemieszkalne	1 / -	28	-	041003_4.0001.713_BUD
Nakło nad Notecią	7241	977	pozostałe budynki niemieszkalne	2 / -	180	-	041003_4.0001.7241_BUD
Nakło nad Notecią	7242	977	pozostałe budynki niemieszkalne	2 / -	452	ul. Nolecka 4	041003_4.0001.7242_BUD
Samostrzel	155	3/15	pozostałe budynki niemieszkalne	1 / 0	799	Samostrzel 7	041004_2.0014.155_BUD
Samostrzel	156	3/15	pozostałe budynki niemieszkalne	2 / 0	257	-	041004_2.0014.156_BUD
Samostrzel	158	3/15	pozostałe budynki niemieszkalne	4 / 0	698	-	041004_2.0014.158_BUD
Samostrzel	221	137/10	budynki handlowo-usługowe	1 / -	69	-	041004_2.0014.221_BUD
Samostrzel	234	3/16	pozostałe budynki niemieszkalne	1 / -	62	-	041004_2.0014.234_BUD
Samostrzel	237	3/16	budynki oświaty nauki i kultury oraz budynki sportowe	1 / -	370	-	041004_2.0014.237_BUD
Samostrzel	238	3/16	budynki oświaty nauki i kultury oraz budynki sportowe	1 / -	733	-	041004_2.0014.238_BUD
Samostrzel	241	3/16	budynki oświaty nauki i kultury oraz budynki sportowe	1 / -	109	-	041004_2.0014.241_BUD
Samostrzel	243	3/16	budynki oświaty nauki i kultury oraz budynki sportowe	1 / -	91	-	041004_2.0014.243_BUD
Samostrzel	250	3/16	budynki oświaty nauki i kultury oraz budynki sportowe	3 / -	492	Samostrzel 9	041004_2.0014.250_BUD
Samostrzel	251	3/16	budynki oświaty nauki i kultury oraz budynki sportowe	3 / 1	382	-	041004_2.0014.251_BUD
Szubin	1946	1708/4	pozostałe budynki niemieszkalne	1 / -	11	-	041005_4.0001.1946_BUD
Szubin	1987	1708/4	budynki transportu i łączności	1 / -	38	-	041005_4.0001.1987_BUD
Szubin	2020	1708/4	budynki szpitali i inne budynki opieki zdrowotnej	2 / 1	765	-	041005_4.0001.2020_BUD
Szubin	2025	1708/4	budynki szpitali i inne budynki opieki zdrowotnej	3 / -	153	-	041005_4.0001.2025_BUD
Szubin	2032	1708/4	budynki szpitali i inne budynki opieki zdrowotnej	1 / 1	82	-	041005_4.0001.2032_BUD
Szubin	2042	1708/4	budynki szpitali i inne budynki opieki zdrowotnej	2 / 1	488	-	041005_4.0001.2042_BUD
Szubin	2043	1708/4	budynki szpitali i inne budynki opieki zdrowotnej	3 / 1	356	ul. Ogrodowa 9	041005_4.0001.2043_BUD
Szubin	2045	1708/4	budynki szpitali i inne budynki opieki zdrowotnej	1 / -	94	-	041005_4.0001.2045_BUD
Szubin	2054	1708/4	budynki szpitali i inne budynki opieki zdrowotnej	3 / -	55	-	041005_4.0001.2054_BUD
Szubin	2062	1708/4	budynki szpitali i inne budynki opieki zdrowotnej	2 / 1	617	-	041005_4.0001.2062_BUD
Szubin	2089	1708/4	pozostałe budynki niemieszkalne	1 / -	48	-	041005_4.0001.2089_BUD
Szubin	2180	1708/4	budynki szpitali i inne budynki opieki zdrowotnej	1 / 1	184	-	041005_4.0001.2180_BUD

Szubin	2185	1697/2	pozostałe budynki niemieszkalne	1/-	42	-	041005_4.0001.2185_BUD
Szubin	2194	1708/4	budynki transportu i łączności	1/-	15	-	041005_4.0001.2194_BUD
Szubin	2199	1708/4	budynki szpitali i inne budynki opieki zdrowotnej	1/-	138	-	041005_4.0001.2199_BUD
Szubin	2210	1697/2	pozostałe budynki niemieszkalne	1/-	47	-	041005_4.0001.2210_BUD
Szubin	2223	1708/4	budynki szpitali i inne budynki opieki zdrowotnej	1/-	477	-	041005_4.0001.2223_BUD
Szubin	2243	1708/4	pozostałe budynki niemieszkalne	1/-	18	-	041005_4.0001.2243_BUD
Szubin	2263	1697/2	pozostałe budynki niemieszkalne	2/-	318	-	041005_4.0001.2263_BUD
Szubin	2299	1708/4	pozostałe budynki niemieszkalne	1/1	19	-	041005_4.0001.2299_BUD
Szubin	2303	1697/2	pozostałe budynki niemieszkalne	1/-	81	-	041005_4.0001.2303_BUD
Szubin	2361	1662/1	pozostałe budynki nauki i kultury oraz budynki sportowe	2/1	586	ul. Kocyńska 1	041005_4.0001.2361_BUD
Szubin	2381	1709	pozostałe budynki niemieszkalne	1/-	135	-	041005_4.0001.2381_BUD
Szubin	276	78/19	pozostałe budynki niemieszkalne	1/-	79	-	041005_4.0001.276_BUD
Szubin	279	78/19	budynki mieszkalne	1/1	94	-	041005_4.0001.279_BUD
Szubin	280	78/19	budynki mieszkalne	2/-	743	-	041005_4.0001.280_BUD
Szubin	298	78/19	pozostałe budynki niemieszkalne	1/-	395	-	041005_4.0001.298_BUD
Szubin	329	78/19	pozostałe budynki niemieszkalne	1/-	304	-	041005_4.0001.329_BUD
Szubin	357	78/19	budynki mieszkalne	2/1	788	-	041005_4.0001.357_BUD
Szubin	374	78/19	pozostałe budynki niemieszkalne	1/-	118	-	041005_4.0001.374_BUD
Szubin	376	78/19	pozostałe budynki niemieszkalne	1/-	51	-	041005_4.0001.376_BUD
Szubin	3815	292/18	budynki biurowe	3/1	316	ul. Kocyńska 34a	041005_4.0001.3815_BUD
Szubin	3937	1697/2	budynki transportu i łączności	1/-	26	-	041005_4.0001.3937_BUD
Szubin	4119	1662/1	budynki oświaty nauki i kultury oraz budynki sportowe	1/0	733	-	041005_4.0001.4119_BUD
Szubin	428	78/19	budynki oświaty nauki i kultury oraz budynki sportowe	1/-	320	-	041005_4.0001.428_BUD
Szubin	429	78/19	budynki oświaty nauki i kultury oraz budynki sportowe	1/-	235	-	041005_4.0001.429_BUD
Szubin	445	78/19	budynki oświaty nauki i kultury oraz budynki sportowe	1/-	37	-	041005_4.0001.445_BUD
Szubin	453	78/19	budynki oświaty nauki i kultury oraz budynki sportowe	3/-	615	ul. Jana Kochanowskiego 1	041005_4.0001.453_BUD

Budynki - odrębne nieruchomości: 6


Typ	Forma wladania	Udział	Obręb	JR	Numer ewidenc.	Dzielnica	Rodzaj wg KST	Kondygn. nad./pod.	Pow. zab. [m ²]	Nr KW	Adres	Identyfikator
P	własność	1/1	Nakło nad Notecią	B182	1376	2016/2	pozostałe budynki niemieszkalne	1/1	342	BY1N/00000934/5	-	041003_4.0001.1376_BUD
P	własność	1/1	Nakło nad Notecią	B182	1377	2016/2	budynki przemysłowe	1/-	113	BY1N/00000934/5	ul. Gimnazjalna 10	041003_4.0001.1377_BUD
P	własność	1/1	Nakło nad Notecią	B182	1378	2016/2	budynki transportu i łączności	1/-	31	BY1N/00000934/5	-	041003_4.0001.1378_BUD
P	własność	1/1	Nakło nad Notecią	B182	1379	2017/2	pozostałe budynki niemieszkalne	1/1	352	BY1N/00000934/5	-	041003_4.0001.1379_BUD

P	własność	1/1	Nakło nad Notecią	B18:	1381	2017/2	budynki biurowe	2 / 1	318	BY1N/00000934/5	ul. Gimnazjalna 10	041003_4.0001.1381_BUD
P	własność	1/1	Nakło nad Notecią	B182	6726	2017/2	pozostałe budynki niemieszkalne	1 / -	38	BY1N/00000934/5	-	041003_4.0001.6726_BUD

Lokale: 0

OBJAŚNIENIA dla kolumny TYP – (typ udziału):

- F – udział indywidualny osoby fizycznej
- P – udział indywidualny osoby prawnej / instytucji
- M – udział wspólny małżeński
- G – udział wspólny grupowy (podmiot grupowy)

STARGOŚTA

 mgr Tomasz Młowski

**Nieruchomości stanowiące własność Powiatu Nakielskiego
według stanu na dzień 31 grudnia 2015 roku
położone poza jego obszarem**

- ❖ Nieruchomość położona w obrębie Łabiszyn, gmina Łabiszyn, powiat żniński, województwo kujawsko-pomorskie, oznaczona jako działka nr 204/12 o powierzchni 0,2681 ha.

STAROSTA

Tomasz Miturski

**Dane dotyczące udziałów w spółkach
oraz wykaz nieruchomości co do których Powiat Nakielski
posiada spółdzielcze własnościowe prawa**

- I. Powiat Nakielski posiada spółdzielcze własnościowe prawa do następujących lokali mieszkalnych:
1. nr 36, położonego w Nakle nad Notecią przy ulicy Gen. H. Dąbrowskiego nr 17-23, najemca: Danuta Gorączko,
 2. nr 16, położonego w Nakle nad Notecią na Osiedlu B. Chrobrego nr 5, najemca: Danuta Kierzkowska,
 3. nr 35, położonego w Nakle nad Notecią, na osiedlu Władysława Łokietka 6, najemca: Stanisław Turoń.
- II. Powiat Nakielski posiada udział w kapitale spółki z ograniczoną odpowiedzialnością „Nowy Szpital w Nakle i Szubinie” z siedzibą w Nakle nad Notecią 18,2%.
- III. Powiat Nakielski posiada udział w spółdzielni socjalnej „Notec” w wysokości 10.000 zł tj. 50% wartości udziałów.

STAROSTA

mgr Tomasz Miłowski

**Dane o zmianach w stanie mienia
w okresie od 31 grudnia 2014 do 31 grudnia 2015 roku**

DAI EWIDENCJI GRUNTÓW BUDYNKÓW I KALII

DLA OSOBY

SPORZĄDZONO DNIA: 09.03.2016 według stanu na dzień: 31.12.2015 12.2014 20:00

POWIAT NAKIELSKI REGON: 092366028 NIP: -

siedziba: ul. Generata Henryka Dąbrowskiego 54, 89-100 Nakło Nad Notecią

Działki: 469447

Typ	Forma władania	Udział	Obręb	JR	Numer działki	Arkusze	Pow. [ha]	Użytek lub klasa		Nr KW	Adres lub położenie	Identyfikator
								Nazwa	Pow. [ha]			
P	własność	1/1	Białowieża	G153	64/1	1	1.5000	dr	1.5000	BY1N/00028761/3	1903	041002_5.0001.6411
P	własność	1/1	Białowieża	G153	74	1	2.3600	dr	2.3600	BY1N/00028761/3	1905	041002_5.0001.74
P	własność	1/1	Białowieża	G153	159	2	1.9700	dr	1.9700	BY1N/00028761/3	1905	041002_5.0001.159
P	własność	1/1	Bnin	G155	93	1	1.5000	dr	1.5000	BY1N/00030084/0	1917	041004_2.0002.93
P	własność	1/1	Bnin	G155	189	1	1.3300	dr	1.3300	BY1N/00030084/0	1917	041004_2.0002.189
P	własność	1/1	Broniewo	G33	66	2	1.0800	dr	1.0800	BY1N/00028763/7	1906	041004_2.0003.66
P	własność	1/1	Broniewo	G33	84	2	3.3600	dr	3.3600	BY1N/00028763/7	1150	041004_2.0003.84
P	własność	1/1	Broniewo	G33	108	2	0.4500	dr	0.4500	BY1N/00028763/7	1906	041004_2.0003.108
P	własność	1/1	Chomętowo	G34	111/1	1	0.3600	dr	0.3600	BY1U/00024839/9	/1953/	041005_5.0002.111/1
P	własność	1/1	Chomętowo	G34	22	1	1.4500	dr	1.4500	BY1U/00024839/9	/1953/	041005_5.0002.22
P	własność	1/1	Chomętowo	G34	33	2	0.1400	dr	0.1400	BY1U/00024839/9	/1953/	041005_5.0002.33
P	własność	1/1	Chomętowo	G34	66	1	1.2300	dr	1.2300	BY1U/00024839/9	/1956/	041005_5.0002.66
P	własność	1/1	Chomętowo	G34	67/1	2	0.2100	dr	0.2100	BY1U/00024839/9	/1953/	041005_5.0002.67/1
P	własność	1/1	Chomętowo	G34	68	2	0.0600	dr	0.0600	BY1U/00024839/9	/1953/	041005_5.0002.68
P	własność	1/1	Chomętowo	G138	87/5	1	0.0600	dr	0.0600	BY1U/00024218/0	/1955/	041005_5.0002.87/5
P	własność	1/1	Chomętowo	G34	95/1	2	0.3100	dr	0.3100	BY1U/00024839/9	/1953/	041005_5.0002.95/1
P	własność	1/1	Chomętowo	G34	95/2	1	0.7400	dr	0.7400	BY1U/00024839/9	/1953/	041005_5.0002.95/2
P	własność	1/1	Chomętowo	G138	133/5	1	0.0100	dr	0.0100	BY1U/00024218/0	/1955/	041005_5.0002.133/5
P	własność	1/1	Chomętowo	G34	139	1	0.5400	dr	0.5400	BY1U/00024839/9	/1955/	041005_5.0002.139
P	własność	1/1	Chomętowo	G34	143	1	1.1900	dr	1.1900	BY1U/00024839/9	/1953/	041005_5.0002.143
P	własność	1/1	Chraplewo	G70	12	1	1.0500	dr	1.0500	BY1U/00030261/1	/1942/	041005_5.0003.12
P	własność	1/1	Chraplewo	G61	14/1	1	1.9600	dr	1.9600	BY1U/00032881/7	/1942/	041005_5.0003.14/1
P	własność	1/1	Chrząstowo	G209	28/17	1	0.0154	dr	0.0154	BY1N/00021255/4		041003_5.0002.28/17
P	własność	1/1	Chrząstowo	G209	28/19	1	0.0067	dr	0.0067	BY1N/00021255/4		041003_5.0002.28/19
P	własność	1/1	Chrząstowo	G24	35/1	2	0.5800	dr	0.5800	BY1N/00029083/3	1920	041003_5.0002.35/1
P	własność	1/1	Chrząstowo	G24	74	2	0.3900	dr	0.3900	BY1N/00029083/3	1920	041003_5.0002.74
P	własność	1/1	Chwałiszewo	G28/G4	165/348	1	0.04503-5803	R114#	0.04503-5803	BY1N/00010444/6B Y1U/00030750/6	/1928/	041003_5.0002.165/394400 +5-0002.48
P	własność	1/1	Chwałiszewo	G4	18	1	3.5803	dr	3.5803	BY1U/00030750/6	/1928/	041001_5.0002.18
P	własność	1/1	Chwałiszewo	G4	27	2	0.6144	dr	0.6144	BY1U/00030750/6	/1929/	041001_5.0002.27

Sporządził(a): Violetta Mazurek

P	własność	1/1	Chwaliszewo	G4	34	2	2.3000	dr	2.3000	BY1U/00030750/6	/1928/	041001_5.0002.34
P	własność	1/1	Ciężkowo	G49	22	1	1.3200	dr	1.3200	BY1U/00027055/0	/1946/	041005_5.0004.22
P	własność	1/1	Ciężkowo	G49	60/1	1	0.6600	dr	0.6600	BY1U/00027055/0	/1944/	041005_5.0004.60/1
P	własność	1/1	Ciężkowo	G49	60/2	2	0.8900	dr	0.8900	BY1U/00027055/0	/1944/	041005_5.0004.60/2
P	własność	1/1	Ciężkowo	G49	60/3	1	0.5000	dr	0.5000	BY1U/00027055/0	/1944/	041005_5.0004.60/3
P	własność	1/1	Ciężkowo	G49	109/1	1	0.1300	dr	0.1300	BY1U/00027055/0	/1944/	041005_5.0004.109/1
P	własność	1/1	Dąbrowka Słupska	G52	167/1	1	1.2100	dr	1.2100	BY1U/00030439/0	/1943/	041005_5.0005.167/1
P	własność	1/1	Dąbrowka Słupska	G52	167/2	1	0.9700	dr	0.9700	BY1U/00030439/0	/1943/	041005_5.0005.167/2
P	własność	1/1	Dąbrowka Słupska	G52	241/1	1	4.4700	dr	4.4700	BY1U/00030439/0	/1943/	041005_5.0005.241/1
P	własność	1/1	Dąbrowka Słupska	G52	299/4	1	0.2200	dr	0.2200	BY1U/00030439/0	/1943/	041005_5.0005.299/4
P	własność	1/1	Dębogóra	G167	18	1	2.6900	dr	2.6900	BY1U/00030388/7	/1931/	041001_5.0003.18
P	własność	1/1	Dębogóra	G167	92/2	2	0.2800	dr	0.2800	BY1U/00030388/7	/1931/	041001_5.0003.92/2
P	własność	1/1	Dębogóra	G167	92/3	1	0.5100	dr	0.5100	BY1U/00030388/7	/1931/	041001_5.0003.92/3
P	własność	1/1	Dębogóra	G167	95	1	1.3700	dr	1.3700	BY1U/00030388/7	/1931/	041001_5.0003.95
P	własność	1/1	Dębogóra	G164	96/1	1	0.1200	dr	0.1200	BY1U/00030388/7	/1931C/	041001_5.0003.96/1
P	własność	1/1	Dębogóra	G164	98/1	1	0.0300	dr	0.0300	BY1U/00030388/7	/1931C/	041001_5.0003.98/1
P	własność	1/1	Dębogóra	G164	106/1	1	0.0800	dr	0.0800	BY1U/00030388/7	/1931C/	041001_5.0003.106/1
P	własność	1/1	Dębogóra	G164	107/1	1	0.0600	dr	0.0600	BY1U/00030388/7	/1931C/	041001_5.0003.107/1
P	własność	1/1	Dębogóra	G164	108/1	1	0.0600	dr	0.0600	BY1U/00030388/7	/1931C/	041001_5.0003.108/1
P	własność	1/1	Dębogóra	G164	109/1	1	0.0800	dr	0.0800	BY1U/00030388/7	/1931C/	041001_5.0003.109/1
P	własność	1/1	Dębogóra	G164	110/1	1	0.0300	dr	0.0300	BY1U/00030388/7	/1931C/	041001_5.0003.110/1
P	własność	1/1	Dębowo	G107	51	2	1.2900	dr	1.2900	BY1N/00028762/0	1150	041004_2.0005.51
P	własność	1/1	Dębowo	G107	86	3	1.7500	dr	1.7500	BY1N/00028762/0	1918	041004_2.0005.86
P	własność	1/1	Dębowo	G107	91	3	1.4700	dr	1.4700	BY1N/00028762/0	1919	041004_2.0005.91
P	własność	1/1	Dębowo	G107	130	3	2.0100	dr	2.0100	BY1N/00028762/0	1150	041004_2.0005.130
P	własność	1/1	Dębowo	G107	156	3	1.6600	dr	1.6600	BY1N/00028762/0	1150	041004_2.0005.156
P	własność	1/1	Dębowo	G107	162	3	0.2600	dr	0.2600	BY1N/00028762/0	1919	041004_2.0005.162
P	własność	1/1	Dębowo	G107	180	4	2.1200	dr	2.1200	BY1N/00028762/0	1150	041004_2.0005.180
P	własność	1/1	Dobieszewo	G92	82	2	0.2100	dr	0.2100	BY1U/00030748/9	/1929/	041001_5.0004.82
P	własność	1/1	Dobieszewo	G92	135	2	1.4300	dr	1.4300	BY1U/00030748/9	/1929/	041001_5.0004.135
P	własność	1/1	Dobieszewo	G92	219	3	2.2700	dr	2.2700	BY1U/00030748/9	/1929/	041001_5.0004.219
P	własność	1/1	Dobieszewo	G92	231/1	3	0.5300	dr	0.5300	BY1U/00030748/9	/1930/	041001_5.0004.231/1
P	własność	1/1	Dobieszewo	G92	239/1	3	0.8200	dr	0.8200	BY1U/00030748/9	/1930/	041001_5.0004.239/1
P	własność	1/1	Drażno	G36	15/2	2	0.1000	dr	0.1000	BY1N/00028898/2	1909	041002_5.0002.15/2
P	własność	1/1	Drażno	G36	35/2	1	1.5300	dr	1.5300	BY1N/00028898/2	1909	041002_5.0002.35/2

P	własność	1/1	Drażno	G36	36/1	2	0.1400	dr	1400	BY1N/00028898/2	1923	041002_5.0002.36/1
P	własność	1/1	Drażno	G36	36/5	2	1.8000	dr	1.8000	BY1N/00028898/2	1923	041002_5.0002.36/5
P	własność	1/1	Drażno	G36	42/1	2	2.5200	dr	2.5200	BY1N/00028898/2	1909	041002_5.0002.42/1
P	własność	1/1	Drażno	G36	87	3	0.2300	dr	0.2300	BY1N/00028898/2	1923	041002_5.0002.87
P	własność	1/1	Drogosław	G28	230	2	5.7900	dr	5.7900	BY1U/00033688/1	/1951/	041005_5.0005.230
P	własność	1/1	Drzewianowo	G67	60/2	4	0.3600	dr	0.3600	BY1N/00028902/4	1908	041002_5.0003.60/2
P	własność	1/1	Drzewianowo	G67	78/1	4	0.21360-2200	dr	0.21360-2200	BY1N/00028902/4	1908	041002_5.0003.78/1
P	własność	1/1	Drzewianowo	G67	78/2	2	0.74640-5000	dr	0.74640-5000	BY1N/00028902/4	1908	041002_5.0003.78/2
P	własność	1/1	Drzewianowo	G67	160/1	6	0.9300	dr	0.9300	BY1N/00028902/4	1908	041002_5.0003.160/1
P	własność	1/1	Dziewierzewo	G518	82	1	2.0353	dr	2.0353	BY1U/00034045/9	/1938/	041001_5.0039.82
P	własność	1/1	Dziewierzewo	G518	147/1	1	2.0631	dr	2.0631	BY1U/00034045/9	/1939/	041001_5.0039.147/1
P	własność	1/1	Dziewierzewo	G518	273	2	2.7452	dr	2.7452	BY1U/00034045/9	/1939/	041001_5.0039.273
P	własność	1/1	Dziewierzewo	G518	328/1	3	0.0497	dr	0.0497	BY1U/00034045/9	/1942/	041001_5.0039.328/1
P	własność	1/1	Dziewierzewo	G518	328/2	3	0.0136	dr	0.0136	BY1U/00034045/9	/1942/	041001_5.0039.328/2
P	własność	1/1	Dziewierzewo	G518	328/3	3	4.5101	dr	4.5101	BY1U/00034045/9	/1942/	041001_5.0039.328/3
P	własność	1/1	Dziewierzewo	G298	427	8	0.3100	dr	0.3100	BY1U/00031051/3	/1942/	041001_5.0039.427
P	własność	1/1	Dziewierzewo	G298	444	2	0.0100	dr	0.0100	BY1U/00031051/3	/1940/	041001_5.0039.444
P	własność	1/1	Dziewierzewo	G298	446	2	0.0300	dr	0.0300	BY1U/00031051/3	/1940/	041001_5.0039.446
P	własność	1/1	Dziewierzewo	G298	477	2	0.0700	dr	0.0700	BY1U/00031051/3	/1940/	041001_5.0039.477
P	własność	1/1	Dziewierzewo	G298	478	2	0.0100	dr	0.0100	BY1U/00031051/3	/1940/	041001_5.0039.478
P	własność	1/1	Dziewierzewo	G298	479	2	1.4800	dr	1.4800	BY1U/00031051/3	/1940/	041001_5.0039.479
P	własność	1/1	Dziewierzewo	G298	498	2	0.0200	dr	0.0200	BY1U/00031051/3	/1940/	041001_5.0039.498
P	własność	1/1	Dziewierzewo	G517	580/1	3	0.0407	dr	0.0407	BY1U/00013433/3	/1942/	041001_5.0039.580/1
P	własność	1/1	Dziewierzewo	G517	580/2	3	0.0094	dr	0.0094	BY1U/00013433/3	/1942/	041001_5.0039.580/2
P	własność	1/1	Dziewierzewo	G517	581/1	3	0.0737	dr	0.0737	BY1U/00013433/3	/1942/	041001_5.0039.581/1
P	własność	1/1	Dziewierzewo	G517	585/1	3	0.0325	dr	0.0325	BY1U/00013433/3	/1942/	041001_5.0039.585/1
P	własność	1/1	Dziewierzewo	G517	585/2	3	0.0696	dr	0.0696	BY1U/00013433/3	/1942/	041001_5.0039.585/2
P	własność	1/1	Dziewierzewo	G517	586/1	3	0.0770	dr	0.0770	BY1U/00013433/3	/1942/	041001_5.0039.586/1
P	własność	1/1	Dziewierzewo	G517	587/1	3	0.0065	dr	0.0065	BY1U/00013433/3	/1942/	041001_5.0039.587/1
P	własność	1/1	Gąbin	G45	13	1	3.6904	dr	3.6904	BY1U/00032710/8	/1952/	041005_5.0007.13
P	własność	1/1	Głogwiniec	G27	46	1	2.0282	dr	2.0282	BY1U/00033689/8	/1937/	041001_5.0006.46
P	własność	1/1	Godzimirz	G38	109	1	0.3300	dr	0.3300	BY1U/00030267/3	/1949/	041005_5.0008.109
P	własność	1/1	Godzimirz	G38	132/2	1	1.4100	dr	1.4100	BY1U/00030267/3	/1949/	041005_5.0008.132/2
P	własność	1/1	Gorzeń	G70	108/1	1	8.7500	dr	8.7500	BY1N/00027950/8	1926	041003_5.0003.108/1
P	własność	1/1	Gorzeń	G70	214	1	1.4300	dr	1.4300	BY1N/00027950/8	1554	041003_5.0003.214
P	własność	1/1	Gorzeń	G218	255/1	1	2.4700	dr	2.4700		1926	041003_5.0003.255/1
P	własność	1/1	Górki Dąbskie	G15	17	1	1.8500	dr	1.8500	BY1U/00030762/3	/1944/	041001_5.0040.17

P	własność	1/1	Górkі Dąbskie	G15	2013	1	0.6300	dr	0.6300	BY1U/00030762/3	/1940/	041001_5.0040.20/3
P	własność	1/1	Górkі Dąbskie	G15	38/1	1	2.5700	dr	2.5700	BY1U/00030762/3	/1940/	041001_5.0040.38/1
P	własność	1/1	Górkі Zagajne	G141	5	1	0.2400	dr	0.2400	BY1U/00033632/4	/1940/	041001_5.0041.5
P	własność	1/1	Górkі Zagajne	G141	70/1	1	2.1500	dr	2.1500	BY1U/00033632/4	/1940/	041001_5.0041.70/1
P	własność	1/1	Górkі Zagajne	G141	95	1	1.0500	dr	1.0500	BY1U/00033632/4	/1940/	041001_5.0041.95
P	własność	1/1	Górkі Zagajne	G141	159	2	1.5922	dr	1.5922	BY1U/00033632/4	/1941/	041001_5.0041.159
P	własność	1/1	Górkі Zagajne	G143	167	2	0.7400	dr	0.7400	BY1U/00017209/2	/1941/	041001_5.0041.167
P	własność	1/1	Grocholín	G87	6	1	3.9100	dr	3.9100	BY1U/00025974/4	/1930/	041001_5.0007.6
P	własność	1/1	Grocholín	G87	169	2	3.2200	dr	3.2200	BY1U/00025974/4	/1930/	041001_5.0007.169
P	własność	1/1	Gromadno	G110	212	1	1.7710	dr	1.7710	BY1U/00030503/0	/1921/	041001_5.0008.212
P	własność	1/1	Gromadno	G110	213/1	1	0.5390	dr	0.5390	BY1U/00030503/0	/1916/	041001_5.0008.213/1
P	własność	1/1	Gromadno	G110	213/3	3	0.3300	dr	0.3300	BY1U/00030503/0	/1921/	041001_5.0008.213/3
P	własność	1/1	Gromadno	G110	213/4	1	0.4000	dr	0.4000	BY1U/00030503/0	/1921/	041001_5.0008.213/4
P	własność	1/1	Gromadno	G110	248/1	3	0.3600	dr	0.3600	BY1U/00030503/0	/1921/	041001_5.0008.248/1
P	własność	1/1	Gromadno	G110	248/2	2	0.8694	dr	0.8694	BY1U/00030503/0	/1921/	041001_5.0008.248/2
P	własność	1/1	Grzeczna Panna	G22	31/7	1	1.6400	dr	1.6400	BY1U/00030264/2	/1936/	041005_5.0009.31/7
P	własność	1/1	Iwno	G157	28/4	4	0.0200	dr	0.0200	BY1U/00030977/3	/1921/	041001_5.0009.28/4
P	własność	1/1	Iwno	G151	78/2	1	1.6475	dr	1.6475	BY1U/00033906/6	/1921/	041001_5.0009.78/2
P	własność	1/1	Iwno	G151	78/3	3	0.7200	dr	0.7200	BY1U/00033906/6	/1921/	041001_5.0009.78/3
P	własność	1/1	Iwno	G151	78/4	2	2.6500	dr	2.6500	BY1U/00033906/6	/1921/	041001_5.0009.78/4
P	własność	1/1	Izabela	G3	8	1	0.1800	Bi	0.1800	BY1N/00021505/2		041002_5.0004.8
P	własność	1/1	Izabela	G3	27/1	1	0.1208	B	0.1208	BY1N/00021505/2		041002_5.0004.27/1
P	własność	1/1	Izabela	G3	27/2	1	8.7192	Rllia Rllib Lz Lz-Rllia Lz-Rllib B N	1.2225 0.8222 5.5789 0.1748 0.1745 0.2283 0.5180	BY1N/00021505/2		041002_5.0004.27/2
P	własność	1/1	Izabela	G85	28/1	1	0.0200	dr	0.0200	BY1N/00028900/0	1901	041002_5.0004.28/1
P	własność	1/1	Izabela	G24/G85	29/A32	12	0.25004.5100	dr	0.25004.5100	BY1N/00029884/8B BY1N/00028900/0	1901-1905	041002_5.0004.29/A32 -5.0004.32
P	własność	1/1	Izabela	G24	31/4	1	0.4200	dr	0.4200	BY1N/00028984/8	1901	041002_5.0004.31/4
P	własność	1/1	Izabela	G85	32	2	4.5100	dr	4.5100	BY1N/00028984/8	1905	041002_5.0004.32
P	własność	1/1	Józefkovo	G46	126	1	4.9126	dr	4.9126	BY1N/00031024/5	/1921/	041001_5.0010.126
P	własność	1/1	Józefkovo	G46	221	2	1.5488	dr	1.5488	BY1U/00031024/5	/1931/	041001_5.0010.221
P	własność	1/1	Karmelita	G74	236/1	1	3.1980	dr	3.1980	BY1U/00030749/6	/1931/	041001_5.0011.236/1
P	własność	1/1	Karmelita	G74	454/2	1	1.1200	dr	1.1200	BY1U/00030749/6	/1928/	041001_5.0011.454/2
P	własność	1/1	Kamowo	G220	152/2	4	0.2400	dr	0.2400	BY1N/00029084/0	1925	041003_5.0005.152/2
P	własność	1/1	Kamowo	G220	152/3	3	0.9592	dr	0.9592	BY1N/00029084/0	1925	041003_5.0005.152/3

P	własność	1/1	Kamowo	G220	1541/1	1	0.2491	dr	2491	BY1N/00029084/0	1925	041003_5.0005.1541/1
P	własność	1/1	Kamowo	G154	1772/2	5	1.1281	Bi	1.1281	BY1N/00012361/4	Kamowo 56	041003_5.0005.1772
P	własność	1/1	Kamowo	G220	1851/1	5	0.5600	dr	0.5600	BY1N/00029084/0	1925	041003_5.0005.1851/1
P	własność	1/1	Kamowo	G220	1852/2	2	1.2700	dr	1.2700	BY1N/00029084/0	1925	041003_5.0005.1852
P	własność	1/1	Kamowo	G220	2022/2	1	0.4600	dr	0.4600	BY1N/00029084/0	1923	041003_5.0005.2022
P	własność	1/1	Kamówko	G51	7915	2	0.4300	dr	0.4300	BY1N/00030307/0	1922	041003_5.0006.7915
P	własność	1/1	Kamówko	G51	7916	1	1.1000	dr	1.1000	BY1N/00030307/0	1922	041003_5.0006.7916
P	własność	1/1	Kamówko	G51	1583/3	2	0.2181	dr	0.2181	BY1N/00030307/0	1925	041003_5.0006.1583/3
P	własność	1/1	Kamówko	G51	1584/4	1	1.1119	dr	1.1119	BY1N/00030307/0	1925	041003_5.0006.1584/4
P	własność	1/1	Kamówko	G51	1585/5	2	0.3769	dr	0.3769	BY1N/00030307/0	1922	041003_5.0006.1585/5
P	własność	1/1	Kamówko	G51	1586/6	1	1.3731	dr	1.3731	BY1N/00030307/0	1922	041003_5.0006.1586/6
P	własność	1/1	Kazimierzewo	G37	10	2	1.0956	dr	1.0956	BY1U/00030612/7	/1921/	041001_5.0012.10
P	własność	1/1	Kazimierzewo	G64	45	1	1.2600	dr	1.2600	BY1N/00029371/9	1150	041002_5.0006.45
P	własność	1/1	Kcynia	G1438	25/1	16	1.7568	dr	1.7568	BY1U/00033873/5	/05507/	041001_4.0001.25/1
P	własność	1/1	Kcynia	G1076	3421/1	13	0.7473	dr	0.7473	BY1U/00017209/2	ul. 22 Słyczna	041001_4.0001.3421/1
P	własność	1/1	Kcynia	G1076	3421/4	22	0.4136	dr	0.4136	BY1U/00017209/2	ul. Polna	041001_4.0001.3421/4
P	własność	1/1	Kcynia	G1076	539	10	2.1165	dr	2.1165	BY1U/00017209/2	ul. Wincentego Witosa	041001_4.0001.539
P	własność	1/1	Kcynia	G878	879	22	0.0460	Bz	0.0460	BY1U/00019718/7	ul. Dworcowa	041001_4.0001.879
P	własność	1/1	Kcynia	G878	883/2	22	0.0799	Bi	0.0799	BY1U/00019718/7	ul. Rynek 32	041001_4.0001.883/2
P	własność	1/1	Kcynia	G1076	954	22	0.4004	dr	0.4004	BY1U/00017209/2	ul. Wyrzycka	041001_4.0001.954
P	własność	1/1	Kosowo	G72	4	1	0.4200	dr	0.4200	BY1N/00028905/5	1922	041002_5.0007.4
P	własność	1/1	Kosowo	G72	93	1	0.0700	dr	0.0700	BY1N/00028905/5	1922	041002_5.0007.93
P	własność	1/1	Kosowo	G72	96	1	1.0800	dr	1.0800	BY1N/00028905/5	1922	041002_5.0007.96
P	własność	1/1	Kowalewo	G208	8	1	0.7500	dr	0.7500	BY1U/00033109/9	/1946/	041005_5.0013.8
P	własność	1/1	Kowalewo	G208	433	6	0.3838	dr	0.3838	BY1U/00033109/9	ul. Leśna	041005_5.0013.433
P	własność	1/1	Kowalewo	G208	1826	2	1.4900	dr	1.4900	BY1U/00033109/9	/1952/	041005_5.0013.1826
P	własność	1/1	Kowalewo	G208	1827	2	1.2900	dr	1.2900	BY1U/00033109/9	/1951/	041005_5.0013.1827
P	własność	1/1	Kraczki	G44	74	3	1.0600	dr	1.0600	BY1N/00028785/7	1914	041004_2.0007.74
P	własność	1/1	Kraczki	G44	793	3	0.1254	dr	0.1254	BY1N/00028785/7	1914	041004_2.0007.793
P	własność	1/1	Kraczki	G44	791/4	3	2.0846	dr	2.0846	BY1N/00028785/7	1914	041004_2.0007.791/4
P	własność	1/1	Kraczki	G44	84	3	0.71290-2400	dr	0.71290-2400	BY1N/00028785/7	1914	041004_2.0007.84
P	własność	1/1	Królikowo	G133	99	2	0.0600	dr	0.0600	BY1U/00025494/5	/1943/	041005_5.0014.99
P	własność	1/1	Królikowo	G133	100	2	0.0800	dr	0.0800	BY1U/00025494/5	ul. Szupowa	041005_5.0014.100
P	własność	1/1	Królikowo	G133	101	2	0.0200	dr	0.0200	BY1U/00025494/5	ul. Szupowa	041005_5.0014.101
P	własność	1/1	Królikowo	G133	103	2	0.3500	dr	0.3500	BY1U/00025494/5	ul. Szupowa	041005_5.0014.103
P	własność	1/1	Królikowo	G133	319/33191/4	2	4.46000.3400	dr	0.34001.4600	BY1U/00025494/5	ul. Szupowa	041005_5.0014.319/3644500 5-5.0014.319/4

P	własność	1/1	Królikowo	G133	319/4319/3	2	0,34000_0569	Rv#	0,06690_3400	BY1U/00025494/5	Królikowul. Stupowa	041005_5.0014.319/404100 5_5.0014.319/3
P	własność	1/1	Królikowo	G133	319/5358	2	0,08480_0300	Rv#	0,08480_0300	BY1U/00025494/5	Królikowul. Stupowa	041005_5.0014.319/504100 5_5.0014.358
P	własność	1/1	Królikowo	G133	319/6	2	0,1292	Rv	0,1292	BY1U/00025494/5		041005_5.0014.319/6
P	własność	1/1	Królikowo	G133	319/7	2	1,1891	dr	1,1891	BY1U/00025494/5	ul. Stupowa	041005_5.0014.319/7
P	własność	1/1	Królikowo	G133	358	2	0,0300	dr	0,0300	BY1U/00025494/5	ul. Stupowa	041005_5.0014.358
P	własność	1/1	Królikowo	G133	363	2	0,0400	dr	0,0400	BY1U/00025494/5	ul. Stupowa	041005_5.0014.363
P	własność	1/1	Królikowo	G133	369	2	0,2000	dr	0,2000	BY1U/00025494/5	ul. Stupowa	041005_5.0014.369
P	własność	1/1	Królikowo	G133	372	2	0,3000	dr	0,3000	BY1U/00025494/5	ul. Stupowa	041005_5.0014.372
P	własność	1/1	Królikowo	G133	375	2	0,2100	dr	0,2100	BY1U/00025494/5	ul. Stupowa	041005_5.0014.375
P	własność	1/1	Królikowo	G133	378	2	0,2200	dr	0,2200	BY1U/00025494/5	ul. Stupowa	041005_5.0014.378
P	własność	1/1	Królikowo	G133	403	3	1,1200	dr	1,1200	BY1U/00025494/5	ul. Chraplewska	041005_5.0014.403
P	własność	1/1	Królikowo	G133	406	5	0,2100	dr	0,2100	BY1U/00025494/5	/1944/	041005_5.0014.406
P	własność	1/1	Królikowo	G133	433/1	3	0,8700	dr	0,8700	BY1U/00025494/5	ul. Rełkowska	041005_5.0014.433/1
P	własność	1/1	Królikowo	G133	433/2	3	0,4300	dr	0,4300	BY1U/00025494/5	ul. Rełkowska	041005_5.0014.433/2
P	własność	1/1	Królikowo	G133	460/1	3	0,0100	dr	0,0100	BY1U/00025494/5	ul. Zaleska	041005_5.0014.460/1
P	własność	1/1	Królikowo	G133	466/2	4	0,0800	dr	0,0800	BY1U/00025494/5	ul. Zaleska	041005_5.0014.466/2
P	własność	1/1	Królikowo	G133	466/3	3	0,8220	dr	0,8220	BY1U/00025494/5	ul. Zaleska	041005_5.0014.466/3
P	własność	1/1	Królikowo	G133	466/4	4	0,3580	dr	0,3580	BY1U/00025494/5	ul. Zaleska	041005_5.0014.466/4
P	własność	1/1	Królikowo	G133	467	3	0,8800	dr	0,8800	BY1U/00025494/5	ul. Turzyńska	041005_5.0014.467
P	własność	1/1	Królikowo	G133	499/2	4	0,1000	dr	0,1000	BY1U/00025494/5	ul. Stupowa	041005_5.0014.499/2
P	własność	1/1	Królikowo	G133	499/3	4	0,3400	dr	0,3400	BY1U/00025494/5	ul. Pocztowa	041005_5.0014.499/3
P	własność	1/1	Królikowo	G133	499/4	4	0,0800	dr	0,0800	BY1U/00025494/5	/1943/	041005_5.0014.499/4
P	własność	1/1	Królikowo	G133	501	3	0,3600	dr	0,3600	BY1U/00025494/5	ul. Rełkowska	041005_5.0014.501
P	własność	1/1	Królikowo	G133	527	3	2,1600	dr	2,1600	BY1U/00025494/5	ul. Zaleska	041005_5.0014.527
P	własność	1/1	Królikowo	G133	581/1	3	1,5700	dr	1,5700	BY1U/00025494/5	ul. Turzyńska	041005_5.0014.581/1
P	własność	1/1	Liszkówko	G88	1	1	1,9400	dr	1,9400	BY1N/00029705/0	1912	041004_2.0008.1
P	własność	1/1	Liszkówko	G88	170	2	1,1400	dr	1,1400	BY1N/00029705/0	1911	041004_2.0008.170
P	własność	1/1	Liszkówko	G88	174	2	0,5600	dr	0,5600	BY1N/00029705/0	1911	041004_2.0008.174
P	własność	1/1	Lubaszcz	G170	139	3	0,3818	Bi	0,3818	BY1N/00008960/2	SZKOŁA	041003_5.0007.139
P	własność	1/1	Ludwikowo	G126	1/1	1	0,1900	dr	0,1900	BY1U/00031289/0	/1916/	041001_5.0014.1/1
P	własność	1/1	Ludwikowo	G126	1/2	1	0,0800	dr	0,0800	BY1U/00031289/0	/1916/	041001_5.0014.1/2
P	własność	1/1	Ludwikowo	G126	1/3	1	0,0500	dr	0,0500	BY1U/00031289/0	/1916/	041001_5.0014.1/3
P	własność	1/1	Ludwikowo	G269	3/2	1	0,4000	dr	0,4000	BY1U/00031184/4	/1916/	041001_5.0014.3/2
P	własność	1/1	Ludwikowo	G269	3/4	1	0,0100	dr	0,0100	BY1U/00031184/4	/1916/	041001_5.0014.3/4
P	własność	1/1	Ludwikowo	G126	14/1	1	0,0100	dr	0,0100	BY1U/00031289/0	/1916/	041001_5.0014.14/1
P	własność	1/1	Ludwikowo	G126	197/2	1	5,7114	dr	5,7114	BY1U/00031289/0	/1916/	041001_5.0014.197/2

P	własność	1/1	Łachowo	G16'	48/3	1	1.7800	dr	7800	BY1U/00032694/9	/1949/	041005_5.0015.48/3
P	własność	1/1	Łachowo	G231	48/7	1	0.1400	dr	0.1400	BY1U/00032695/6	/1949/	041005_5.0015.48/7
P	własność	1/1	Łachowo	G231	48/8	3	0.1700	dr	0.1700	BY1U/00032695/6	/1949/	041005_5.0015.48/8
P	własność	1/1	Łachowo	G162	56/2	1	0.8500	dr	0.8500	BY1U/00032694/9	/1949/	041005_5.0015.56/2
P	własność	1/1	Łachowo	G462G17 2	57/15409	34	0.05120-3000	dr	0.05120-3000	BY1U/00035585/3B Y4U/00032694/9	/1949 C/	044006-5.0015-409041005 5.0015.57/15
P	własność	1/1	Łachowo	G162	109	1	0.3000	dr	0.3000	BY1U/00032694/9	ul. Szczepińska	041005_5.0015.109
P	własność	1/1	Łachowo	G231	117	2	0.5300	dr	0.5300	BY1U/00032695/6	/1936/	041005_5.0015.117
P	własność	1/1	Łankowice	G56	100	1	3.5900	dr	3.5900	BY1U/00030595/1	/1928/	041001_5.0016.100
P	własność	1/1	Łankowice	G56	119	1	0.5300	dr	0.5300	BY1U/00030595/1	/1921/	041001_5.0016.119
P	własność	1/1	Malice	G88	32	1	0.9700	dr	0.9700	BY1U/00029658/1	/1933/	041001_5.0017.32
P	własność	1/1	Malice	G88	87	2	1.9800	dr	1.9800	BY1U/00029658/1	/1933/	041001_5.0017.87
P	własność	1/1	Małe Rudy	G46	41/1	1	0.8450	dr	0.8450	BY1U/00030153/1	ul. Łabiszyńska	041005_5.0020.41/1
P	własność	1/1	Małe Rudy	G46	149	1	2.8923	dr	2.8923	BY1U/00030153/1	ul. Łabiszyńska	041005_5.0020.149
P	własność	1/1	Małe Rudy	G46	233/1	1	0.6784	dr	0.6784	BY1U/00030153/1	ul. Łabiszyńska	041005_5.0020.233/1
P	własność	1/1	Matylizgin	G56	28	1	3.4000	dr	3.4000	BY1N/00029374/0	1906	041002_5.0009.28
P	własność	1/1	Matylizgin	G56	32	1	0.1800	dr	0.1800	BY1N/00029374/0	1906	041002_5.0009.32
P	własność	1/1	Małkoszyn	G141	11/2	1	0.0093	dr	0.0093	BY1U/00026149/9	1952C	041005_5.0016.11/2
P	własność	1/1	Małkoszyn	G141	11/3	1	0.0166	dr	0.0166	BY1U/00026149/9	1952C	041005_5.0016.11/3
P	własność	1/1	Małkoszyn	G144	97/1	2	0.9500	dr	0.9500	BY1U/00032977/7	/1952/	041005_5.0016.97/1
P	własność	1/1	Małkoszyn	G144	97/2	1	0.5400	dr	0.5400	BY1U/00032977/7	/1952/	041005_5.0016.97/2
P	własność	1/1	Małkoszyn	G144	172	1	0.5800	dr	0.5800	BY1U/00032977/7	/1952/	041005_5.0016.172
P	własność	1/1	Miechów Małkoszyn	G57/G33	23534/3	1	1.15000-0047	dr	1.15000-0047	BY1U/00035626/3B Y4U/00030501/7	/1951/1930/	041005_5.0016.235041001 5-0016.34/3
P	własność	1/1	Miastkowo	G33	34/3	1	0.0047	dr	0.0047	BY1U/00030601/7	/1930/	041001_5.0018.34/3
P	własność	1/1	Miastkowo	G33	34/4	1	0.0953	dr	0.0953	BY1U/00030601/7	/1930/	041001_5.0018.34/4
P	własność	1/1	Miastowice	G69	12	1	1.0035	dr	1.0035	BY1U/00030318/6	/1939C/	041001_5.0019.12
P	własność	1/1	Miastowice	G69	13/1	1	0.1300	dr	0.1300	BY1U/00030318/6	/1939C/	041001_5.0019.13/1
P	własność	1/1	Miastowice	G69	100	1	2.9300	dr	2.9300	BY1U/00030318/6	/1939C/	041001_5.0019.100
P	własność	1/1	Miastowice	G69	150	2	0.2600	dr	0.2600	BY1U/00030318/6	/1939C/	041001_5.0019.150
P	własność	1/1	Michalin	G34G74	1026	1	0.96004-2500	dr	0.96004-2500	BY1N/00030076/1B Y1N/00029089/5	191014554	041003_5.0009.109041003 5-0009.26
P	własność	1/1	Michalin	G74	26	1	1.2500	dr	1.2500	BY1N/00029089/5	1554	041003_5.0009.26
P	własność	1/1	Michalin	G74	60/3	1	0.6400	dr	0.6400	BY1N/00029089/5	Michalin 22	041003_5.0009.60/3
P	własność	1/1	Michalin	G34G74	99106/4	1	0.37000-9400	dr	0.37000-9400	BY1N/00030076/1B Y1N/00029089/5	191014554	041003_5.0009.99041003 5-0009.106/4
P	własność	1/1	Michalin	G74	106/1	1	0.9400	dr	0.9400	BY1N/00029089/5	1554	041003_5.0009.106/1
P	własność	1/1	Mieczkowo	G162	349/1	2	1.2461	dr	1.2461	BY1U/00030976/6	/1927/	041001_5.0020.349/1
P	własność	1/1	Mrozowo	G38	11	1	1.6200	dr	1.6200	BY1N/00028764/4	1914	041004_2.0010.11

P	własność	1/1	Nakło nad Notecią	G2985	571/0	2	0.0210	dr	0.0210	BY1N/00022816/2	ul. Olszewska	041003_4.0001.571/0
P	własność	1/1	Nakło nad Notecią	G2985	581/0	2	0.0259	dr	0.0259	BY1N/00022816/2	ul. Olszewska	041003_4.0001.581/0
P	własność	1/1	Nakło nad Notecią	G3943	59/9	2	0.3122	dr	0.3122	BY1N/00000168/4	Olszewska	041003_4.0001.59/9
P	własność	1/1	Nakło nad Notecią	G3946	64/3	22	0.0508	dr	0.0508	BY1N/00022897/3	Olszewska	041003_4.0001.64/3
P	własność	1/1	Nakło nad Notecią	G2985	64/13	2	0.1196	dr	0.1196	BY1N/00022816/2	Olszewska	041003_4.0001.64/13
P	własność	1/1	Nakło nad Notecią	G2985	64/37	2	0.2031	dr	0.2031	BY1N/00022816/2	Olszewska	041003_4.0001.64/37
P	własność	1/1	Nakło nad Notecią	G3948	719/1	35	0.0426	dr	0.0426	BY1N/00002123/1		041003_4.0001.719/1
P	własność	1/1	Nakło nad Notecią	G3945	720/1	35	0.0814	dr	0.0814	BY1N/00006720/4		041003_4.0001.720/1
P	własność	1/1	Nakło nad Notecią	G3947	721/1	35	0.0505	dr	0.0505	BY1N/00000051/1		041003_4.0001.721/1
P	własność	1/1	Nakło nad Notecią	G3949	722/2	35	0.0022	dr	0.0022	BY1N/0000953/4	PRZY UL. POTULICKIEJ	041003_4.0001.722/2
P	własność	1/1	Nakło nad Notecią	G3942	944/3	36	3.3591	dr	3.3591	BY1N/00008970/5	Potulicka-1926	041003_4.0001.944/3
P	własność	1/1	Nakło nad Notecią	G3942	944/4	36	0.0309	dr	0.0309	BY1N/00008970/5		041003_4.0001.944/4
P	własność	1/1	Nakło nad Notecią	G3043	976	42	2.8636	Bz	2.8636	BY1N/00008706/4	ul. Notecka 4	041003_4.0001.976
P	własność	1/1	Nakło nad Notecią	G2433	977	42	0.3978	Bz	0.3978	BY1N/00004939/8	ul. Notecka 4	041003_4.0001.977
P	własność	1/1	Nakło nad Notecią	G2433	978	42	0.1398	Bp	0.1398	BY1N/00004939/8	ul. Notecka 4	041003_4.0001.978
P	własność	1/1	Nakło nad Notecią	G3215	1497	43	0.2207	Bi	0.2207	BY1N/00008506/2	ul. Poznańska	041003_4.0001.1497
P	własność	1/1	Nakło nad Notecią	G3046	1853/5	64	0.0507	Bi	0.0507	BY1N/00011150/5	ul. Ks. Piotra Skargi 6	041003_4.0001.1853/5
P	własność	1/1	Nakło nad Notecią	G3128	2009/1	56	0.1431	Bi	0.1431	BY1N/00002191/8	ul. Gimnazjalna 8	041003_4.0001.2009/1
P	własność	1/1	Nakło nad Notecią	G43	2014/1	63	0.0113	dr	0.0113	BY1N/00005694/5	ul. Gimnazjalna	041003_4.0001.2014/1
P	własność	1/1	Nakło nad Notecią	G43	2014/2	63	0.1586	Bi	0.1586	BY1N/00005694/5	ul. Gimnazjalna	041003_4.0001.2014/2
P	własność	1/1	Nakło nad Notecią	G3214	2015/1	63	0.0073	dr	0.0073	BY1N/00002177/4	ul. Gimnazjalna	041003_4.0001.2015/1
P	własność	1/1	Nakło nad Notecią	G3214	2015/2	63	0.1009	Bi	0.1009	BY1N/00002177/4	ul. Gimnazjalna	041003_4.0001.2015/2
P	własność	1/1	Nakło nad Notecią	G43	2028/3	63	0.0517	Bi	0.0517	BY1N/00005694/5	ul. Gimnazjalna	041003_4.0001.2028/3
P	własność	1/1	Nakło nad Notecią	G3216	2028/7	63	0.0216	Bi	0.0216	BY1N/00011310/5	ul. Generała Henryka Dąbrowskiego	041003_4.0001.2028/7
P	własność	1/1	Nakło nad Notecią	G3213	2029/4	63	0.1970	Bi	0.1970	BY1N/00010630/7	ul. Generała Henryka Dąbrowskiego 4	041003_4.0001.2029/4
P	własność	1/1	Nakło nad Notecią	G3217	2030/4	63	0.0194	Bi	0.0194	BY1N/00001866/9	ul. Gimnazjalna	041003_4.0001.2030/4
P	własność	1/1	Nakło nad Notecią	G3213	2031/9	63	0.0380	Bi	0.0380	BY1N/00010630/7	ul. Gimnazjalna	041003_4.0001.2031/9
P	własność	1/1	Nakło nad Notecią	G159	2101/3	20	0.0025	Bi	0.0025	BY1N/00020212/4	ul. Kazimierza Wielkiego	041003_4.0001.2101/3

138

P	własność	1/1	Nakło nad Notecią	G312	2101/5	20	0.0487	B	0487	BY1N/00006645/4	ul. Kazimierza Wielkiego	041003_4.0001.2101/5
P	własność	1/1	Nakło nad Notecią	G3123	2102/1	20	0.1166	Ba	0.1166	BY1N/00019984/6	ul. Kazimierza Wielkiego	041003_4.0001.2102/1
P	własność	1/1	Nakło nad Notecią	G3124	2103/4	20	0.0588	Bi	0.0588	BY1N/00011622/5	ul. Kazimierza Wielkiego	041003_4.0001.2103/4
P	własność	1/1	Nakło nad Notecią	G3122	2104	20	0.2193	Bi	0.2193	BY1N/00011621/8	ul. Adama Mickiewicza 7	041003_4.0001.2104
P	własność	1/1	Nakło nad Notecią	G30	2105	20	0.8540	Bi	0.8540	BY1N/00014655/6	ul. Adama Mickiewicza 7	041003_4.0001.2105
P	własność	1/1	Nakło nad Notecią	G2428	2109/1	21	1.0035	Bi	1.0035	BY1N/00019409/2	ul. Stanisława Staszica 18	041003_4.0001.2109/1
P	własność	1/1	Nakło nad Notecią	G2592	2109/3	21	0.7675	Bi	0.7675	BY1N/00021213/8	ul. Parkowa 8	041003_4.0001.2109/3
P	własność	1/1	Nakło nad Notecią	G3045	2182/1/4	57	0.0810	Bp	0.0810	BY1N/00019267/4	pl. Szkolny	041003_4.0001.2182/1/4
P	własność	1/1	Nakło nad Notecią	G3944	2182/1/5	57	0.1322	dr	0.1322	BY1N/00019267/4	pl. Szkolny	041003_4.0001.2182/1/5
P	własność	1/1	Nakło nad Notecią	G3044	2183/2	57	0.1293	Bi	0.1293	BY1N/00008708/8	ul. Generała Henryka Dąbrowskiego 54	041003_4.0001.2183/2
P	własność	1/1	Nakło nad Notecią	G3867	2196/3	57	0.0244	Bi	0.0244	BY1N/00006266/3	ul. Generała Henryka Dąbrowskiego 46	041003_4.0001.2196/3
P	własność	1/1	Nakło nad Notecią	G2533	2197/2	57	0.0578	Bi	0.0578	BY1N/00011765/9	ul. Generała Henryka Dąbrowskiego 46	041003_4.0001.2197/2
P	własność	1/1	Nakło nad Notecią	G35	2214	27	0.3657	Bi	0.3657	BY1N/00020363/7	ul. Gimnazjalna 3	041003_4.0001.2214
P	współwłasność	752/6160	Nakło nad Notecią	G78	2601/18	46	0.2741	Bi	0.2741	BY1N/00020748/0	ul. Myńska	041003_4.0001.2601/18
P	użytkowanie wieczyste	1/1	Nakło nad Notecią	G9	2016/1	63	0.0149	dr	0.0149	BY1N/00000934/5	ul. Gimnazjalna	041003_4.0001.2016/1
P	użytkowanie wieczyste	1/1	Nakło nad Notecią	G9	2016/2	63	0.1791	Bi	0.1791	BY1N/00000934/5	ul. Gimnazjalna 10	041003_4.0001.2016/2
P	użytkowanie wieczyste	1/1	Nakło nad Notecią	G9	2017/1	63	0.0120	dr	0.0120	BY1N/00000934/5	ul. Gimnazjalna	041003_4.0001.2017/1
P	własność	1/1	Nakło nad Notecią	G9	2017/2	63	0.1544	Bi	0.1544	BY1N/00000934/5	ul. Gimnazjalna 10	041003_4.0001.2017/2
P	własność	1/1	Orle	G61G17	911348/4	34	0.01514-8140	dr	0.01514-8140	BY1N/00028067/8B BY1N/00029370/2	1905	041002_5.0011.913044002 -5.0011-184
P	własność	1/1	Orle	G61	91/5	3	0.1224	dr	0.1224	BY1N/00028067/8	1905	041002_5.0011.91/5
P	własność	1/1	Orle	G17	18/4	1	1.8140	dr	1.8140	BY1N/00029370/2	1905	041002_5.0011.18/4
P	własność	1/1	Orle	G17	18/5	3	1.5260	dr	1.5260	BY1N/00029370/2	1905	041002_5.0011.18/5
P	własność	1/1	Paterek Ostrowiec	G81G126 8	161289/6	13	0.66780-0417	dr	0.66780-0417	BY1N/00029702/9B BY1N/00027739/3	1916	041004_2.0011.161044003 -5.0011-289/6
P	własność	1/1	Ostrowiec	G91	17/1	1	0.0011	dr	0.0011	BY1N/00029702/9	1916	041004_2.0011.17/1
P	własność	1/1	Ostrowiec	G91	20/1	1	0.0010	dr	0.0010	BY1N/00029702/9	1916	041004_2.0011.20/1
P	własność	1/1	Ostrowiec	G91	67/1	1	0.6600	dr	0.6600	BY1N/00029702/9	1916	041004_2.0011.67/1
P	własność	1/1	Paterek	G1268	289/6	3	0.0117	dr	0.0117	BY1N/00027739/3		041003_5.0011.289/6
P	własność	1/1	Paterek	G1289	290/1	3	0.0094	dr	0.0094	BY1N/00027735/5	ul. Wyzwolenia	041003_5.0011.290/1
P	własność	1/1	Paterek	G746	297/1	3	0.0120	dr	0.0120	BY1N/00026618/2		041003_5.0011.297/1
P	własność	1/1	Pińsko	G32	24/1	6	0.6900	dr	0.6900	BY1U/00030148/3	/1934/	041005_5.0018.24/1
P	własność	1/1	Pińsko	G32	24/2	1	0.3900	dr	0.3900	BY1U/00030148/3	/1934/	041005_5.0018.24/2

Sporządził(a): Violetta Mazurek

P	własność	1/1	Pińsko	G32	171	3	0.2700	dr	0.2700	BY1U/00030148/3	/1934/	041005_5.0018.171
P	własność	1/1	Pińsko	G32	172	3	0.0800	dr	0.0800	BY1U/00030148/3	/1934/	041005_5.0018.172
P	własność	1/1	Pińsko	G32	173/1	3	0.2900	dr	0.2900	BY1U/00030148/3	/1934/	041005_5.0018.173/1
P	własność	1/1	Pińsko	G32	173/2	2	2.5600	dr	2.5600	BY1U/00030148/3	/1934/	041005_5.0018.173/2
P	własność	1/1	Piotrowo	G151	274/2	3	0.9824	dr	0.9824	BY1U/00031291/7	/1921/	041001_5.0023.274/2
P	własność	1/1	Piotrowo	G151	274/3	4	1.0946	dr	1.0946	BY1U/00031291/7	/1921/	041001_5.0023.274/3
P	własność	1/1	Piotrowo	G151	274/4	5	0.6365	dr	0.6365	BY1U/00031291/7	/1921/	041001_5.0023.274/4
P	własność	1/1	Piotrowo	G151	274/5	2	0.0850	dr	0.0850	BY1U/00031291/7	/1921/	041001_5.0023.274/5
P	własność	1/1	Piotrowo	G151	274/6	2	2.4952	dr	2.4952	BY1U/00031291/7	/1921/	041001_5.0023.274/6
P	własność	1/1	Policzno	G82	163	1	2.7500	dr	2.7500	BY1N/00030115/7	1921	041003_5.0013.163
P	własność	1/1	Potulice	G10	26/1	4	2.2100	dr	2.2100	-	1926	041003_5.0012.26/1
P	własność	1/1	Potulice	G218	29/57	7	0.0105	dr	0.0105	BY1N/00030257/4		041003_5.0012.29/57
P	własność	1/1	Potulice	G217	29/59	7	0.0277	dr	0.0277	BY1N/00030256/7		041003_5.0012.29/59
P	własność	1/1	Potulice	G10	102/4	1	1.6800	dr	1.6800	-	1926	041003_5.0012.102/4
P	własność	1/1	Potulice	G216	3146/3	2	0.0062	dr	0.0062	BY1N/00028442/1		041003_5.0012.3146/3
P	własność	1/1	Potulice	G216	3147/8	2	0.0060	dr	0.0060	BY1N/00028442/1		041003_5.0012.3147/8
P	własność	1/1	Radzicz	G106	51	1	3.4700	dr	3.4700	BY1N/00029711/5	1912	041004_2.0012.51
P	własność	1/1	Radzicz	G106	76/2	2	1.3300	dr	1.3300	BY1N/00029711/5	1911	041004_2.0012.76/2
P	własność	1/1	Radzicz	G106	140	2	1.4000	dr	1.4000	BY1N/00029711/5	1913	041004_2.0012.140
P	własność	1/1	Radzicz	G106	166	3	0.9900	dr	0.9900	BY1N/00029711/5	1914	041004_2.0012.166
P	własność	1/1	Radzicz	G106	221/1	5	0.3500	dr	0.3500	BY1N/00029711/5	1913	041004_2.0012.221/1
P	własność	1/1	Radzicz	G106	221/3	3	3.5700	dr	3.5700	BY1N/00029711/5	1912	041004_2.0012.221/3
P	własność	1/1	Radzicz	G106	221/5	5	0.1900	dr	0.1900	BY1N/00029711/5	1912	041004_2.0012.221/5
P	własność	1/1	Radzicz	G106	221/6	5	1.0100	dr	1.0100	BY1N/00029711/5	1912	041004_2.0012.221/6
P	własność	1/1	Retkowo/Rajgród	G10G-131	7/113/4	1	0.00630-0284	dr	0.00630-0284	BY1N/00029885/5B X4U/00029277/6	1901/1945/	041002_5.0013.7/11/041005 =5.0019.3/4
P	własność	1/1	Rajgród	G10	7/12	1	0.6900	dr	0.6900	BY1N/00029885/5	1901	041002_5.0013.7/12
P	własność	1/1	Rajgród	G10	21/3	1	0.5600	dr	0.5600	BY1N/00029885/5	1902	041002_5.0013.21/3
P	własność	1/1	Retkowo	G131	3/1	1	0.0281	dr	0.0281	BY1U/00029277/6	/1945/	041005_5.0019.3/1
P	własność	1/1	Retkowo	G131	4/1	1	0.0199	dr	0.0199	BY1U/00029277/6	/1945/	041005_5.0019.4/1
P	własność	1/1	Retkowo	G141	7	1	0.8700	dr	0.8700	BY1U/00032748/3	/1945/	041005_5.0019.7
P	własność	1/1	Retkowo	G141	96/1	1	0.9000	dr	0.9000	BY1U/00032748/3	/1945/	041005_5.0019.96/1
P	własność	1/1	Retkowo	G141	134	1	1.4900	dr	1.4900	BY1U/00032748/3	/1944/	041005_5.0019.134
P	własność	1/1	Retkowo	G219	218/1	1	0.0558	dr	0.0558	BY1U/00033429/8		041005_5.0019.218/1
P	własność	1/1	Retkowo	G141	234	1	2.4400	dr	2.4400	BY1U/00032748/3	/1945/	041005_5.0019.234
P	własność	1/1	Retkowo	G218	235/1	1	0.0030	dr	0.0030	BY1U/00034740/1		041005_5.0019.235/1
P	własność	1/1	Retkowo	G218	235/2	1	0.0393	dr	0.0393	BY1U/00034740/1		041005_5.0019.235/2

P	własność	1/1	Reikowo	G13	282/1	1	0.0137	dr	0.0137	BY1U/00029277/6	/1945/	041005_5.0019.282/1
P	własność	1/1	Reikowo	G131	282/2	1	0.0050	dr	0.0050	BY1U/00029277/6	/1945/	041005_5.0019.282/2
P	własność	1/1	Rozpętek	G44	19	1	0.9162	dr	0.9162	BY1U/00030615/8	/1930/	041001_5.0024.19
P	własność	1/1	Rozpętek	G44	76	1	1.7417	dr	1.7417	BY1U/00030615/8	/1930/	041001_5.0024.76
P	własność	1/1	Rozwarzyn	G184	120/36	4	0.0024	dr	0.0024	BY1N/00019857/7	1921	041003_5.0014.120/36
P	własność	1/1	Rozwarzyn	G184	120/38	4	0.0035	dr	0.0035	BY1N/00019857/7	1921	041003_5.0014.120/38
P	własność	1/1	Rozwarzyn	G292	120/56	1	0.0295	dr	0.0295	BY1N/00019982/2	1921	041003_5.0014.120/56
P	własność	1/1	Rynarzewo	G1018	347/7	3	0.3800	dr	0.3800	BY1U/00033660/9	BYDGOSKA, STRAZACKA /1950/	041005_5.0021.347/7
P	własność	1/1	Rynarzewo	G173	347/10	3	0.0136	dr	0.0136	BY1U/00025603/3	ul. Strazacka	041005_5.0021.347/10
P	własność	1/1	Rynarzewo	G745	348/2	1	0.2670	dr	0.2670	BY1U/00030320/3	/1950/	041005_5.0021.348/2
P	własność	1/1	Rynarzewo	G173	472/31	3	0.0102	dr	0.0102	BY1U/00025603/3	ul. Strazacka	041005_5.0021.472/31
P	własność	1/1	Rynarzewo	G745	539/3	4	1.2500	dr	1.2500	BY1U/00030320/3	ul. Strazacka 35b/H950/	041005_5.0021.539/3
P	własność	1/1	Rynarzewo	G745	546	2	0.0700	dr	0.0700	BY1U/00030320/3	/1950/	041005_5.0021.546
P	własność	1/1	Rynarzewo	G173	828/1	3	0.0102	dr	0.0102	BY1U/00025603/3	/1950/	041005_5.0021.828/1
P	własność	1/1	Samostrzel	G293	3/2	1	0.9800	RiIib LsIV Lz B-RiIib	0.6800 0.1000 0.2000 0.6800	BY1N/00020913/8		041004_2.0014.3/2
P	własność	1/1	Samostrzel	G297	3/7	1	0.0813	dr	0.0813	BY1N/00020915/2		041004_2.0014.3/7
P	własność	1/1	Samostrzel	G361	3/11	1	0.0023	dr	0.0023	BY1N/00020914/5		041004_2.0014.3/11
P	własność	1/1	Samostrzel	G294	3/12	1	0.0493	RiVa LsIV	0.0137 0.0356	BY1N/00020914/5		041004_2.0014.3/12
P	własność	1/1	Samostrzel	G360	3/13	1	0.0527	dr	0.0527	BY1N/00023578/8		041004_2.0014.3/13
P	własność	1/1	Samostrzel	G266	3/15	1	1.3193	LsIV	0.3209	BY1N/00022026/7		041004_2.0014.3/15
P	własność	1/1	Samostrzel	G292	3/16	1	2.0226	Bi	0.9984	BY1N/00022026/7		041004_2.0014.3/16
P	własność	1/1	Samostrzel	G4	137/6	6	0.1469	Bi	0.0886 1.9340	BY1N/00022026/7		041004_2.0014.3/16
P	własność	1/1	Samostrzel	G246	137/10	2	5.4345	Lz	0.1469	BY1N/00021597/3		041004_2.0014.137/6
P	własność	1/1	Samostrzel	G121	53/2	5	0.4100	RiIib RiVa S-RiIib S-RiVa Bi	2.74452-6045 2.6800 2-3600 0.1400 0-3200 0.0100	BY1N/00028766/8		041004_2.0014.137/10
P	własność	1/1	Samsiecznynek	G114	80/2	5	0.0035	dr	0.4100	BY1N/00020116/1	1909	041002_5.0015.53/2
P	własność	1/1	Samsiecznynek	G114	80/3	5	0.1400	dr	0.0035	BY1N/00020116/1	1909	041002_5.0015.80/2
P	własność	1/1	Samsiecznynek	G114	80/5	5	0.0100	dr	0.1400	BY1N/00020116/1	1909	041002_5.0015.80/3
P	własność	1/1	Samsiecznynek	G114	80/6	5	0.0200	dr	0.0100	BY1N/00020116/1	1909	041002_5.0015.80/5
P	własność	1/1	Samsiecznynek	G114	80/20	5	0.0010	dr	0.0200	BY1N/00020116/1	1909	041002_5.0015.80/6
P	własność	1/1	Samsiecznynek	G114	91/6	5	0.0280	dr	0.0010	BY1N/00020116/1		041002_5.0015.80/20
P	własność	1/1	Siemniki	G9	8	1	3.6043	dr	0.0280	BY1N/00020116/1	/1928/	041002_5.0015.91/6
									3.6043	BY1U/00030618/9		041001_5.0026.8

P	własność	1/1	Slonawy	G72	179/2	1	0.7100	dr	0.7100	BY1U/00033487/2	/1934/	041005_5.0025.179/2
P	własność	1/1	Slonawy	G72	227/1	1	1.6400	dr	1.6400	BY1U/00033487/2	/1934/	041005_5.0025.227/1
P	własność	1/1	Slonawy	G72	322	1	0.8400	dr	0.8400	BY1U/00033487/2	/1934/	041005_5.0025.322
P	własność	1/1	Slupy	G4	49/3	1	0.5000	dr	0.5000	BY1U/00031299/3	/1943/	041005_5.0032.49/3
P	własność	1/1	Slupy	G4	49/4	1	0.0050 5.53505-5400	Bi dr	0.5400	BY1U/00031299/3	/1943/	041005_5.0032.49/4
P	własność	1/1	Slupy	G4	55	1	0.5300	dr	0.5300	BY1U/00031299/3	/1943/	041005_5.0032.55
P	własność	1/1	Slupy	G4	122/2	1	0.4900	dr	0.4900	BY1U/00031299/3	/1943/	041005_5.0032.122/2
P	własność	1/1	Slupy	G4	124	1	0.3300	dr	0.3300	BY1U/00031299/3	/1943/	041005_5.0032.124
P	własność	1/1	Slupy	G4	298/4	1	0.0400	dr	0.0400	BY1U/00031299/3	/1943/	041005_5.0032.298/4
P	własność	1/1	Smarzykowo	G24	9/1	1	0.0109	dr	0.0109	BY1U/00027054/3	/05519/	041005_5.0026.9/1
P	własność	1/1	Smarzykowo	G24	9/2	1	0.0193	dr	0.0193	BY1U/00027054/3	/05519/	041005_5.0026.9/2
P	własność	1/1	Smarzykowo	G24	43/1	1	0.0005	dr	0.0005	BY1U/00027054/3	/1945/	041005_5.0026.43/1
P	własność	1/1	Smarzykowo	G24	43/2	1	0.0082	dr	0.0082	BY1U/00027054/3	/1945/	041005_5.0026.43/2
P	własność	1/1	Smarzykowo	G52	44/1	1	0.0064	dr	0.0064	BY1U/00027054/3	/1945/	041005_5.0026.44/1
P	własność	1/1	Smarzykowo	G52	44/2	1	0.0171	dr	0.0171	BY1U/00027054/3	/1945/	041005_5.0026.44/2
P	własność	1/1	Smarzykowo	G52	45/1	1	0.0115	dr	0.0115	BY1U/00027054/3	/1945/	041005_5.0026.45/1
P	własność	1/1	Smarzykowo	G52	46/1	1	0.0211	dr	0.0211	BY1U/00027054/3	/1945/	041005_5.0026.46/1
P	własność	1/1	Smarzykowo	G52	46/2	1	0.0146	dr	0.0146	BY1U/00027054/3	/1945/	041005_5.0026.46/2
P	własność	1/1	Smarzykowo	G52	46/3	1	1.2239	dr	1.2239	BY1U/00027054/3	/1945/	041005_5.0026.46/3
P	własność	1/1	Smarzykowo	G24	47/1	1	0.0333	Ti	0.0333	BY1U/00027054/3	/1945/	041005_5.0026.47/1
P	własność	1/1	Smarzykowo	G24	47/3	1	0.4603	dr	0.4603	BY1U/00027054/3	/1945/	041005_5.0026.47/3
P	własność	1/1	Smarzykowo	G52	62	1	0.4600	dr	0.4600	BY1U/00027054/3	/1944/	041005_5.0026.62
P	własność	1/1	Smarzykowo	G52	7/1	1	0.3900	dr	0.3900	BY1U/00027054/3	/1944/	041005_5.0026.71
P	własność	1/1	Smogulecka Wież	G8	28	1	3.3900	dr	3.3900	BY1U/00033546/4	/1928/	041001_5.0029.28
P	własność	1/1	Smogulecka Wież	G8	38/2	1	4.3600	dr	4.3600	BY1U/00033546/4	/1927/	041001_5.0029.38/2
P	własność	1/1	Smogulecka Wież	G8	38/3	3	0.5500	dr	0.5500	BY1U/00033546/4	/1927/	041001_5.0029.38/3
P	własność	1/1	Stary Janużyn	G140	29/1	1	0.0624	dr	0.0624	BY1U/00025554/4	/1947/	041005_5.0010.29/1
P	własność	1/1	Stary Janużyn	G103	38	1	3.1800	dr	3.1800	BY1U/00030268/0	/1947/	041005_5.0010.38
P	własność	1/1	Suchoręcz	G77	24	1	0.7715	dr	0.7715	BY1U/00030619/6	/1933/	041001_5.0031.24
P	własność	1/1	Suchoręcz	G77	65	1	0.9699	dr	0.9699	BY1U/00030619/6	/1933/	041001_5.0031.65
P	własność	1/1	Suchoręcz	G77	184	1	2.1894	dr	2.1894	BY1U/00030619/6	/1933/	041001_5.0031.184
P	własność	1/1	Szaradowo	G53	14/1	1	0.1300	dr	0.1300	BY1U/00033519/6	/1933/	041005_5.0030.14/1
P	własność	1/1	Szaradowo	G53	19	1	0.2400	dr	0.2400	BY1U/00033519/6	/1934/	041005_5.0030.19
P	własność	1/1	Szaradowo	G53	20/1	1	0.9600	dr	0.9600	BY1U/00033519/6	/1933/	041005_5.0030.20/1
P	własność	1/1	Szaradowo	G53	42	1	2.1100	dr	2.1100	BY1U/00033519/6	/1934/	041005_5.0030.42

143

P	własność	1/1	Szubin	G227	30/49	7	0.0521	Bp	0521	BY1U/00023755/9		041005_4.0001.30/49
P	własność	1/1	Szubin	G1291	78/19	7	2.1260	Bi	2.1260	BY1U/00006570/3	ul. Jana Kochanowskiego 1	041005_4.0001.78/19
P	własność	1/1	Szubin	G2598	292/18	23	0.1115	Bi	0.1115	BY1U/00021261/5	ul. Kocyńska 34a	041005_4.0001.292/18
P	własność	1/1	Szubin	G1631	1662/1	24	0.2742	Bi	0.2742	BY1U/00004931/8	ul. Kocyńska 1	041005_4.0001.1662/1
P	własność	1/1	Szubin	G2597	1697/2	12	0.4900	Bi	0.4900	BY1U/00018409/1	ul. Ogródowa	041005_4.0001.1697/2
P	własność	1/1	Szubin	G1519	1708/4	12	1.8131	Bi	1.8131	BY1U/00018407/7	ul. Ogródowa 9	041005_4.0001.1708/4
P	własność	1/1	Szubin	G2596	1709	12	0.6600	Rlib	0.6600	BY1U/00018410/1	ul. Tysiąclecia	041005_4.0001.1709
P	własność	1/1	Śmielin	G138	46	1	2.1600	dr	2.1600	BY1N/00028765/1	1919	041004_2.0015.46
P	własność	1/1	Śmielin	G138	155/1	2	0.3600	dr	0.3600	BY1N/00028765/1	1919	041004_2.0015.155/1
P	własność	1/1	Śmielin	G138	155/2	4	1.2300	dr	1.2300	BY1N/00028765/1	1919	041004_2.0015.155/2
P	własność	1/1	Śmielin	G138	155/3	2	0.1100	dr	0.1100	BY1N/00028765/1	1919	041004_2.0015.155/3
P	własność	1/1	Śmielin	G138	180/4	5	1.0700	dr	1.0700	BY1N/00028765/1	1919	041004_2.0015.180/4
P	własność	1/1	Śmielin	G138	180/5	2	2.1300	dr	2.1300	BY1N/00028765/1	1919	041004_2.0015.180/5
P	własność	1/1	Trzciewnica	G561	718/4	2	0.3100	dr	0.3100	BY1N/00006752/7	1926	041003_5.0017.718/4
P	własność	1/1	Turzyn	G141G10 5	249+32	1	3.3100-4300	dr	3.3100-4300	BY1U/00031624/1B Y41U/00030681/1	ul. Bydgoska/1935/	041005_5.0033.2490+1004 -5.0036-192
P	własność	1/1	Turzyn	G141	597	3	2.5800	dr	2.5800	BY1U/00031624/1	OSADA LEŚNA /1948/	041005_5.0033.597
P	własność	1/1	Turzyn	G105	132	1	0.4300	dr	0.4300	BY1U/00030681/1	/1935/	041001_5.0035.132
P	własność	1/1	Turzyn	G105	134	1	0.4463	dr	0.4463	BY1U/00030681/1	/1935/	041001_5.0035.134
P	własność	1/1	Turzyn	G105	135	1	0.9518	dr	0.9518	BY1U/00030681/1	/1935/	041001_5.0035.135
P	własność	1/1	Turzyn	G105	186/2	2	0.2100	dr	0.2100	BY1U/00030681/1	/1935/	041001_5.0035.186/2
P	własność	1/1	Turzyn	G105	186/5	2	0.4600	dr	0.4600	BY1U/00030681/1	/1935/	041001_5.0035.186/5
P	własność	1/1	Turzyn	G105	194	2	1.4128	dr	1.4128	BY1U/00030681/1	/1935/	041001_5.0035.194
P	własność	1/1	Wąsosz	G83	83	3	0.1100	dr	0.1100	BY1U/00033903/5	/1946/	041005_5.0034.83
P	własność	1/1	Wąsosz	G83	155/5	5	0.4700	dr	0.4700	BY1U/00033903/5	/1953/ - SŁONECZNA	041005_5.0034.155/5
P	własność	1/1	Wąsosz	G83	250/1	6	0.2800	dr	0.2800	BY1U/00033903/5	/1953/ - LETNIA	041005_5.0034.250/1
P	własność	1/1	Wąsosz	G83	250/2	2	1.9900	dr	1.9900	BY1U/00033903/5	/1953/ - LETNIA	041005_5.0034.250/2
P	własność	1/1	Wąsosz	G83	293/1	5	0.1100	dr	0.1100	BY1U/00033903/5	/1953/ - SŁONECZNA	041005_5.0034.293/1
P	własność	1/1	Wąsosz	G83	293/2	5	0.3012	dr	0.3012	BY1U/00033903/5	/1953/ - SŁONECZNA	041005_5.0034.293/2
P	własność	1/1	Wąsosz	G83	340	1	0.0500	dr	0.0500	BY1U/00033903/5	/1953/	041005_5.0034.340
P	własność	1/1	Wąsosz	G211G58 3	450+84/3	12	0.0800-8204	dr	0.0800-8204	BY1U/00035626/3B Y41U/00023195/9	/1934/ul. Naklejska 24	041005_5.0035.4500+003 -5.0019-184/3
P	własność	1/1	Wąsosz	G583	184/3	2	2.8294	dr	2.8294	BY1N/00023195/9	ul. Naklejska 24	041003_5.0019.184/3
P	własność	1/1	Wąsosz	G768	230/1	4	0.0272	dr	0.0272	BY1N/00028441/4	/1535/	041003_5.0019.230/1
P	własność	1/1	Zamość	G829	216	2	0.1400	dr	0.1400	BY1U/00030321/0	/1535/	041005_5.0039.216
P	własność	1/1	Zamość	G30	219/1	6	1.9400	dr	1.9400	BY1U/00030322/7	Zamość-ul. Bydgoska	041005_5.0039.219/1
P	własność	1/1	Zamość	G1176	265	9	0.1841	dr	0.1841	BY1U/00030323/4	/1948/	041005_5.0039.265
P	własność	1/1	Zamość	G30	417	2	0.9591	dr	0.9591	BY1U/00030322/7	Zamość-ul. Bydgoska	041005_5.0039.417

144

P	własność	1/1	Zamość	G929	452/1	4	0.8800	dr	0.8800	BY1U/00030321/0	Zameść.-ul. Polna	041005_5.0038.452/1
P	własność	1/1	Zamość	G929	597/1	1	1.6700	dr	1.6700	BY1U/00030321/0	/1935/	041005_5.0038.597/1
P	własność	1/1	Żarczyn	G108	58	3	0.5500	dr	0.5500	BY1U/00033515/8	/1939/	041001_5.0042.58
P	własność	1/1	Żarczyn	G108	73	1	1.3700	dr	1.3700	BY1U/00033515/8	/1939/	041001_5.0042.73
P	własność	1/1	Żarczyn	G108	174	3	0.3500	dr	0.3500	BY1U/00033515/8	/1939/	041001_5.0042.174
P	własność	1/1	Żarczyn	G108	200/1	2	2.0829	dr	2.0829	BY1U/00033515/8	/1939/	041001_5.0042.200/1
P	własność	1/1	Żędowo	G50	25/1	1	0.3743	dr	0.3743	BY1U/00030817/4	/1953/	041005_5.0041.25/1
P	własność	1/1	Żędowo	G50	25/2	1	1.4000	dr	1.4000	BY1U/00030817/4	/1953/	041005_5.0041.25/2
P	własność	1/1	Żurawia	G156	30/1	3	0.8854	dr	0.8854	BY1U/00030324/1	/1938/	041001_5.0038.30/1
P	własność	1/1	Żurawia	G156	69/1	1	0.4576	dr	0.4576	BY1U/00030324/1	/1938/	041001_5.0038.69/1
P	własność	1/1	Żurawia	G156	69/2	1	0.0036	dr	0.0036	BY1U/00030324/1	/1938/	041001_5.0038.69/2
P	własność	1/1	Żurawia	G214	74/1	1	0.0342	dr	0.0342	BY1U/00032077/8	/1938/	041001_5.0038.7/1/1
P	własność	1/1	Żurawia	G214	127/1	2	0.0564	dr	0.0564	BY1U/00032077/8	/1938/	041001_5.0038.127/1
P	własność	1/1	Żurawia	G214	128/1	2	0.0325	dr	0.0325	BY1U/00032077/8	/1938/	041001_5.0038.128/1
P	własność	1/1	Żurawia	G156	129/1	2	0.0567	dr	0.0567	BY1U/00030324/1	/1938/	041001_5.0038.129/1
P	własność	1/1	Żurawia	G156	136/1	2	0.0509	dr	0.0509	BY1U/00030324/1	/1938/	041001_5.0038.136/1
P	własność	1/1	Żurawia	G214	137/1	2	0.0572	dr	0.0572	BY1U/00032077/8	/1938/	041001_5.0038.137/1
P	własność	1/1	Żurawia	G214	139/1	2	0.1172	dr	0.1172	BY1U/00032077/8	/1938/	041001_5.0038.139/1
P	własność	1/1	Żurawia	G156	140/1	2	1.6142	dr	1.6142	BY1U/00030324/1	/1938/	041001_5.0038.140/1
P	własność	1/1	Żurawia	G156	153/1	2	0.0174	dr	0.0174	BY1U/00030324/1	/1938/	041001_5.0038.153/1
P	własność	1/1	Żurawia	G156	154/1	2	0.0733	dr	0.0733	BY1U/00030324/1	/1938/	041001_5.0038.154/1
P	własność	1/1	Żurawia	G156	155/1	2	0.0296	dr	0.0296	BY1U/00030324/1	/1938/	041001_5.0038.155/1
P	własność	1/1	Żurawia	G156	157/1	2	0.0086	dr	0.0086	BY1U/00030324/1	/1938/	041001_5.0038.157/1
P	własność	1/1	Żurawia	G156	158/1	2	0.0060	dr	0.0060	BY1U/00030324/1	/1938/	041001_5.0038.158/1
P	własność	1/1	Żurawia	G156	159/1	2	0.0205	dr	0.0205	BY1U/00030324/1	/1938/	041001_5.0038.159/1
P	własność	1/1	Żurawia	G156	160/1	2	0.0114	dr	0.0114	BY1U/00030324/1	/1938/	041001_5.0038.160/1
P	własność	1/1	Żurawia	G156	163/1	1	0.0961	dr	0.0961	BY1U/00030324/1	/1938/	041001_5.0038.163/1
P	własność	1/1	Żurczyn	G119	43/17	1	0.0140	dr	0.0140	BY1U/00026274/4		041005_5.0042.43/17
P	własność	1/1	Żurczyn	G119	43/49	1	0.0145	dr	0.0145	BY1U/00026274/4		041005_5.0042.43/49
P	własność	1/1	Żurczyn	G119	43/87	1	0.0422	dr	0.0422	BY1U/00026274/4		041005_5.0042.43/87
P	własność	1/1	Żurczyn	G197	47	1	4.0300	dr	4.0300	BY1U/00033516/5	/1948/	041005_5.0042.47
									Σ: (pow x udział):	400.8276388-1748		
									Σ: pow:	401.0682388-445	4	

Budynki na działkach: 121422

Obsz. Izabela	Numer ewidenc.	Działka	Rodzaj wg KST	Kondygn. nad. / pod.	Pow. zab. [m ²]	Adres	Identyfikator
Izabela	100	27/2	budynki mieszkalne	2 / 1	287	Izabela 11	041002_5.0004.100_BUD

Sporządził(a): Violetta Mazurek

Izabela	33	27/1	pozostate budynki niemieszkaln	1/0	15	-	041002_5.001_BUD
Izabela	34	27/1	budynki mieszkalne	1/0	136	Izabela 13	041002_5.0004.34_BUD
Izabela	66	27/2	budynki mieszkalne	3/1	428	-	041002_5.0004.66_BUD
Izabela	67	27/2	pozostate budynki niemieszkalne	1/0	300	-	041002_5.0004.67_BUD
Izabela	70	27/2	pozostate budynki niemieszkalne	1/0	91	-	041002_5.0004.70_BUD
Kamowo	339	177/2	budynki oświaty nauki i kultury oraz budynki sportowe	1/-	792	-	041003_5.0005.339_BUD
Kamowo	92	177/2	pozostate budynki niemieszkalne	1/0	33	-	041003_5.0005.92_BUD
Kamowo	93	177/2	budynki oświaty nauki i kultury oraz budynki sportowe	1/0	729	Kamowo 56	041003_5.0005.93_BUD
Kcynia	1042	883/2	pozostate budynki niemieszkalne	2/-	45	-	041001_4.0001.1042_BUD
Kcynia	1078	883/2	budynki oświaty nauki i kultury oraz budynki sportowe	2/1	234	ul. Rynek 32	041001_4.0001.1078_BUD
Kcynia	2412	883/2	budynki oświaty nauki i kultury oraz budynki sportowe	1/-	23	-	041001_4.0001.2412_BUD
Lubaszcz	85	13/9	budynki oświaty nauki i kultury oraz budynki sportowe	2/0	971	Lubaszcz 11a	041003_5.0007.85_BUD
Nakło nad Notecią	1364	2009/1	budynki mieszkalne	3/1	476	ul. Gimnazjalna 8	041003_4.0001.1364_BUD
Nakło nad Notecią	1366	2009/1	budynki mieszkalne	1/1	117	-	041003_4.0001.1366_BUD
Nakło nad Notecią	1371	2014/2	pozostate budynki niemieszkalne	1/-	90	-	041003_4.0001.1371_BUD
Nakło nad Notecią	1372	2014/2	budynki oświaty nauki i kultury oraz budynki sportowe	1/-	691	-	041003_4.0001.1372_BUD
Nakło nad Notecią	1373	2014/2	budynki oświaty nauki i kultury oraz budynki sportowe	2/-	188	-	041003_4.0001.1373_BUD
Nakło nad Notecią	1374	2014/2	budynki oświaty nauki i kultury oraz budynki sportowe	1/-	205	-	041003_4.0001.1374_BUD
Nakło nad Notecią	1375	2015/2	budynki transportu i łączności	1/-	51	-	041003_4.0001.1375_BUD
Nakło nad Notecią	1648	2028/3	pozostate budynki niemieszkalne	1/-	100	-	041003_4.0001.1648_BUD
Nakło nad Notecią	1679	2029/4	budynki oświaty nauki i kultury oraz budynki sportowe	2/1	190	-	041003_4.0001.1679_BUD
Nakło nad Notecią	1681	2029/4	budynki oświaty nauki i kultury oraz budynki sportowe	2,5/1	152	-	041003_4.0001.1681_BUD
Nakło nad Notecią	1683	2029/4	budynki oświaty nauki i kultury oraz budynki sportowe	2/-	344	-	041003_4.0001.1683_BUD
Nakło nad Notecią	1684	2029/4	budynki oświaty nauki i kultury oraz budynki sportowe	3/1	358	ul. Generała Henryka Dąbrowskiego 4	041003_4.0001.1684_BUD
Nakło nad Notecią	1685	2029/4	budynki oświaty nauki i kultury oraz budynki sportowe	3/1	170	-	041003_4.0001.1685_BUD
Nakło nad Notecią	1686	2029/4	pozostate budynki niemieszkalne	1/-	10	-	041003_4.0001.1686_BUD
Nakło nad Notecią	1687	2029/4	pozostate budynki niemieszkalne	1/-	21	-	041003_4.0001.1687_BUD
Nakło nad Notecią	1705	2030/4	budynki oświaty nauki i kultury oraz budynki sportowe	2/-	163	-	041003_4.0001.1705_BUD
Nakło nad Notecią	2306	2101/5	budynki transportu i łączności	1/-	16	-	041003_4.0001.2306_BUD
Nakło nad Notecią	2307	2101/5	pozostate budynki niemieszkalne	1,5/-	37	-	041003_4.0001.2307_BUD

Sporządził(a): Violetta Mazurek

Załącznik do pisma: 74-30-204/06

Nakło nad Notecią	2312	2102/1	budynki przemysłowe	1/-	289	ul. Kazimierza Wielkiego 19	041003_4.0001.2312_BUD
Nakło nad Notecią	2321	2103/4	budynki szpitali i inne budynki opieki zdrowotnej	1/1	203	-	041003_4.0001.2321_BUD
Nakło nad Notecią	2322	2103/4	pozostałe budynki niemieszkalne	1/-	5	-	041003_4.0001.2322_BUD
Nakło nad Notecią	2327	2104	budynki szpitali i inne budynki opieki zdrowotnej	2/1	165	ul. Adama Mickiewicza 7	041003_4.0001.2327_BUD
Nakło nad Notecią	2330	2104	budynki transportu i łączności	1/-	101	-	041003_4.0001.2330_BUD
Nakło nad Notecią	2331	2104	zbiorniki, silosy i budynki magazynowe	1/-	37	-	041003_4.0001.2331_BUD
Nakło nad Notecią	2341	2105	budynki szpitali i inne budynki opieki zdrowotnej	4/1	1191	ul. Adama Mickiewicza 7	041003_4.0001.2341_BUD
Nakło nad Notecią	2343	2105	budynki handlowo-usługowe	1/-	36	-	041003_4.0001.2343_BUD
Nakło nad Notecią	2344	2105	budynki handlowo-usługowe	1,5/1	69	-	041003_4.0001.2344_BUD
Nakło nad Notecią	2345	2105	pozostałe budynki niemieszkalne	1/-	14	-	041003_4.0001.2345_BUD
Nakło nad Notecią	2346	2105	pozostałe budynki niemieszkalne	1/-	16	-	041003_4.0001.2346_BUD
Nakło nad Notecią	2351	2105	pozostałe budynki niemieszkalne	1/-	125	-	041003_4.0001.2351_BUD
Nakło nad Notecią	2352	2105	budynki szpitali i inne budynki opieki zdrowotnej	2/1	158	ul. Adama Mickiewicza 7	041003_4.0001.2352_BUD
Nakło nad Notecią	2353	2105	pozostałe budynki niemieszkalne	1/-	112	-	041003_4.0001.2353_BUD
Nakło nad Notecią	2354	2105	pozostałe budynki niemieszkalne	1/-	79	-	041003_4.0001.2354_BUD
Nakło nad Notecią	2363	2109/1	budynki oświaty nauki i kultury oraz budynki sportowe	1/-	117	-	041003_4.0001.2363_BUD
Nakło nad Notecią	2364	2109/1	budynki oświaty nauki i kultury oraz budynki sportowe	4/1	65	-	041003_4.0001.2364_BUD
Nakło nad Notecią	2365	2109/1	budynki oświaty nauki i kultury oraz budynki sportowe	4/1	565	ul. Stanisława Staszica 18	041003_4.0001.2365_BUD
Nakło nad Notecią	2366	2109/1	budynki oświaty nauki i kultury oraz budynki sportowe	4/1	63	-	041003_4.0001.2366_BUD
Nakło nad Notecią	2367	2109/1	budynki przemysłowe	1/-	39	-	041003_4.0001.2367_BUD
Nakło nad Notecią	2370	2109/3	budynki szpitali i inne budynki opieki zdrowotnej	4/1	663	ul. Parkowa 8	041003_4.0001.2370_BUD
Nakło nad Notecią	2371	2109/3	pozostałe budynki niemieszkalne	1/1	326	ul. Parkowa 8	041003_4.0001.2371_BUD
Nakło nad Notecią	2648	2183/2	budynki biurowe	3,5/1	313	ul. Generała Henryka Dąbrowskiego 54	041003_4.0001.2648_BUD
Nakło nad Notecią	2650	2183/2	budynki transportu i łączności	1/-	70	-	041003_4.0001.2650_BUD
Nakło nad Notecią	2704	2196/3	budynki biurowe	4/1	164	-	041003_4.0001.2704_BUD
Nakło nad Notecią	2711	2197/2	budynki biurowe	4/1	285	ul. Generała Henryka Dąbrowskiego 46	041003_4.0001.2711_BUD
Nakło nad Notecią	2786	2214	pozostałe budynki niemieszkalne	1/-	47	-	041003_4.0001.2786_BUD
Nakło nad Notecią	2787	2214	budynki oświaty nauki i kultury oraz budynki sportowe	1/-	281	-	041003_4.0001.2787_BUD

149

Nakło nad Notecią	2788	2214	budynki oświaty nauki i kultury oraz budynki sportowe	2 / -	819	ul. Gimnazjalna 3	041003_4.0001_BUD
Nakło nad Notecią	284	1497	pozostałe budynki niemieszkalne	1 / -	272	-	041003_4.0001.284_BUD
Nakło nad Notecią	4273	2601/18	pozostałe budynki niemieszkalne	1 / -	16	-	041003_4.0001.4273_BUD
Nakło nad Notecią	4275	2601/18	pozostałe budynki niemieszkalne	1 / -	18	-	041003_4.0001.4275_BUD
Nakło nad Notecią	4276	2601/18	budynki biurowe	2 / 1	271	ul. Młyńska 5	041003_4.0001.4276_BUD
Nakło nad Notecią	4277	2601/18	budynki transportu i łączności	1 / -	28	-	041003_4.0001.4277_BUD
Nakło nad Notecią	6502	1853/5	budynki biurowe	2 / -	214	ul. Ks. Piotra Skargi 6	041003_4.0001.6502_BUD
Nakło nad Notecią	6718	2028/7	budynki oświaty nauki i kultury oraz budynki sportowe	1 / -	207	-	041003_4.0001.6718_BUD
Nakło nad Notecią	7054	2109/1	budynki oświaty nauki i kultury oraz budynki sportowe	1 / 0	1485	-	041003_4.0001.7054_BUD
Nakło nad Notecią	7079	2109/3	pozostałe budynki niemieszkalne	4 / -	8	ul. Parkowa 8	041003_4.0001.7079_BUD
Nakło nad Notecią	713	1853/5	pozostałe budynki niemieszkalne	1 / -	28	-	041003_4.0001.713_BUD
Nakło nad Notecią	7241	977	pozostałe budynki niemieszkalne	2 / -	180	-	041003_4.0001.7241_BUD
Nakło nad Notecią	7242	977	pozostałe budynki niemieszkalne	2 / -	452	ul. Noteczka 4	041003_4.0001.7242_BUD
Samostrzel	155	3/15	pozostałe budynki niemieszkalne	1 / 0	799	Samostrzel 7	041004_2.0014.155_BUD
Samostrzel	156	3/15	pozostałe budynki niemieszkalne	2 / 0	257	-	041004_2.0014.156_BUD
Samostrzel	158	3/15	pozostałe budynki niemieszkalne	4 / 0	698	-	041004_2.0014.158_BUD
Samostrzel	221	137/10	budynki handlowo-usługowe	1 / -	69	-	041004_2.0014.221_BUD
Samostrzel	234	3/16	pozostałe budynki niemieszkalne	1 / -	62	-	041004_2.0014.234_BUD
Samostrzel	237, 235	3/16	pozostałe budynki oświaty nauki i kultury oraz budynki sportowe niemieszkalne	1 / -	370, 23	-	041004_2.0014.237_BUD, 041004_2.0014.235_BUD
Samostrzel	237	3/16	budynki oświaty nauki i kultury oraz budynki sportowe	4 / -	370	-	041004_2.0014.237_BUD
Samostrzel	238	3/16	budynki oświaty nauki i kultury oraz budynki sportowe	1 / -	733	-	041004_2.0014.238_BUD
Samostrzel	241	3/16	budynki oświaty nauki i kultury oraz budynki sportowe	1 / -	109	-	041004_2.0014.241_BUD
Samostrzel	243	3/16	budynki oświaty nauki i kultury oraz budynki sportowe	1 / -	91	-	041004_2.0014.243_BUD
Samostrzel	250	3/16	budynki oświaty nauki i kultury oraz budynki sportowe	3 / -	492	Samostrzel 9	041004_2.0014.250_BUD
Samostrzel	251	3/16	budynki oświaty nauki i kultury oraz budynki sportowe	3 / 1	382	-	041004_2.0014.251_BUD
Szubin	1946	1708/4	pozostałe budynki niemieszkalne	1 / -	11	-	041005_4.0001.1946_BUD
Szubin	1987	1708/4	budynki transportu i łączności	1 / -	38	-	041005_4.0001.1987_BUD
Szubin	2020	1708/4	budynki szpitali i inne budynki opieki zdrowotnej	2 / 1	765	-	041005_4.0001.2020_BUD
Szubin	2025	1708/4	budynki szpitali i inne budynki opieki zdrowotnej	3 / -	153	-	041005_4.0001.2025_BUD

Szubin	2032	1708/4	budynki szpitali i inne budynki opieki zdrowotnej	1/1	82	-	041005_4.0001.2032_BUD
Szubin	2042	1708/4	budynki szpitali i inne budynki opieki zdrowotnej	2/1	488	-	041005_4.0001.2042_BUD
Szubin	2043	1708/4	budynki szpitali i inne budynki opieki zdrowotnej	3/1	356	ul. Ogrodowa 9	041005_4.0001.2043_BUD
Szubin	2045	1708/4	budynki szpitali i inne budynki opieki zdrowotnej	1/-	94	-	041005_4.0001.2045_BUD
Szubin	2054	1708/4	budynki szpitali i inne budynki opieki zdrowotnej	3/-	55	-	041005_4.0001.2054_BUD
Szubin	2062	1708/4	budynki szpitali i inne budynki opieki zdrowotnej	2/1	617	-	041005_4.0001.2062_BUD
Szubin	2089	1708/4	pozostałe budynki niemieszkalne	1/-	48	-	041005_4.0001.2089_BUD
Szubin	2180	1708/4	budynki szpitali i inne budynki opieki zdrowotnej	1/1	184	-	041005_4.0001.2180_BUD
Szubin	2185	1697/2	pozostałe budynki niemieszkalne	1/-	42	-	041005_4.0001.2185_BUD
Szubin	2194	1708/4	budynki transportu i łączności	1/-	15	-	041005_4.0001.2194_BUD
Szubin	2199	1708/4	budynki szpitali i inne budynki opieki zdrowotnej	1/-	138	-	041005_4.0001.2199_BUD
Szubin	2210	1697/2	pozostałe budynki niemieszkalne	1/-	47	-	041005_4.0001.2210_BUD
Szubin	2223	1708/4	budynki szpitali i inne budynki opieki zdrowotnej	1/-	47396	-	041005_4.0001.2223_BUD
Szubin	2243	1708/4	pozostałe budynki niemieszkalne	1/-	18	-	041005_4.0001.2243_BUD
Szubin	2263	1697/2	pozostałe budynki niemieszkalne	2/-	318	-	041005_4.0001.2263_BUD
Szubin	2299	1708/4	pozostałe budynki niemieszkalne	1/1	19	-	041005_4.0001.2299_BUD
Szubin	2303	1697/2	pozostałe budynki niemieszkalne	1/-	81	-	041005_4.0001.2303_BUD
Szubin	2361	1662/1	budynki oświaty nauki i kultury oraz budynki sportowe	2/1	586	ul. Kocyńska 1	041005_4.0001.2361_BUD
Szubin	2381	1709	pozostałe budynki niemieszkalne	1/-	135	-	041005_4.0001.2381_BUD
Szubin	276	78/19	pozostałe budynki niemieszkalne	1/-	79	-	041005_4.0001.276_BUD
Szubin	279	78/19	budynki mieszkalne	1/1	94	-	041005_4.0001.279_BUD
Szubin	280	78/19	budynki mieszkalne	2/-	743	-	041005_4.0001.280_BUD
Szubin	298	78/19	pozostałe budynki niemieszkalne	1/-	395	-	041005_4.0001.298_BUD
Szubin	329	78/19	pozostałe budynki niemieszkalne	1/-	304	-	041005_4.0001.329_BUD
Szubin	357	78/19	budynki mieszkalne	2/1	788	-	041005_4.0001.357_BUD
Szubin	374	78/19	pozostałe budynki niemieszkalne	1/-	118	-	041005_4.0001.374_BUD
Szubin	376	78/19	pozostałe budynki niemieszkalne	1/-	51	-	041005_4.0001.376_BUD
Szubin	3815	292/18	budynki biurowe	3/1	316	ul. Kocyńska 34a	041005_4.0001.3815_BUD
Szubin	3937	1697/2	budynki transportu i łączności	1/-	26	-	041005_4.0001.3937_BUD
Szubin	4119	1662/1	budynki oświaty nauki i kultury oraz budynki sportowe	1/0	733	-	041005_4.0001.4119_BUD
Szubin	428	78/19	budynki oświaty nauki i kultury oraz budynki sportowe	1/-	320	-	041005_4.0001.428_BUD
Szubin	429	78/19	budynki oświaty nauki i kultury oraz budynki sportowe	1/-	235	-	041005_4.0001.429_BUD

Szubin	445	78/19	budynki oświaty nauki i kultury oraz budynki sportowe	1 / -	37	-	041005_4.0001.445_BUD
Szubin	453	78/19	budynki oświaty nauki i kultury oraz budynki sportowe	3 / -	615	ul. Jana Kochanowskiego 1	041005_4.0001.453_BUD

Budynki - odrębne nieruchomości: 6

Typ	Forma wladania	Udział	Obręb	JR	Numer ewidenc.	Działka	Rodzaj wg KST	Kondygn. nad / pod.	Pow. zab. [m ²]	Nr KW	Adres	Identyfikator
P	własność	1/1	Nakło nad Notecią	B182	1376	2016/2	pozostałe budynki niemieszkalne	1 / 1	342333	BY1N00000934/5	-	041003_4.0001.1376_BUD
P	własność	1/1	Nakło nad Notecią	B182	1377	2016/2	budynki przemysłowe	1 / -	113	BY1N00000934/5	ul. Gimnazjalna 10	041003_4.0001.1377_BUD
P	własność	1/1	Nakło nad Notecią	B182	1378	2016/2	budynki transportu i łączności	1 / -	3128	BY1N00000934/5	-	041003_4.0001.1378_BUD
P	własność	1/1	Nakło nad Notecią	B182	1379	2017/2	pozostałe budynki niemieszkalne	1 / 1	352348	BY1N00000934/5	-	041003_4.0001.1379_BUD
P	własność	1/1	Nakło nad Notecią	B182	1381	2017/2	budynki biurowe	2 / 1	318347	BY1N00000934/5	ul. Gimnazjalna 10	041003_4.0001.1381_BUD
P	własność	1/1	Nakło nad Notecią	B182	6726	2017/2	pozostałe budynki niemieszkalne	1 / -	3837	BY1N00000934/5	-	041003_4.0001.6726_BUD

Lokale: 0

OBJAŚNIENIA dla kolumny TYP – (typ udziału):

- F – udział indywidualny osoby fizycznej
P – udział indywidualny osoby prawnej / instytucji
M – udział wspólny małżeński
G – udział wspólny grupowy (podmiot grupowy)

STABLOSTA
Wioletta Mazurek
mgr inż. Tomasz Młotkowski

Dane dotyczące oddania nieruchomości w najem, dzierżawę

IV. Nieruchomości zabudowane oddane w najem:

Lp.	Oznaczenie nieruchomości	Czas trwania umowy najmu	Najemca
1.	część budynku na działce nr 292/18 o pow. 0,1115 ha, położonej w Szubinie przy ul. Kcyńskiej 34a	od 28 grudnia 2004 r. na czas nieoznaczony	Sąd Okręgowy w Bydgoszczy
2.	część budynku na działce nr 292/18 o pow. 0,1115 ha, położonej w Szubinie przy ul. Kcyńskiej 34a	od 10 lipca 2013 r. do 30 kwietnia 2020 r.	Komenda Wojewódzka Policji w Bydgoszczy
3.	działka nr 27/1 o pow. 0,1208 ha, położona w obrębie Izabela, gmina Mrocza	od 01 sierpnia 2003 r. do 31 lipca 2015 r.	Zbigniew Wojciechowski

V. Nieruchomości oddane w dzierżawę:

Lp.	Oznaczenie nieruchomości	Czas trwania umowy dzierżawy	Dzierżawca
1.	działki nr: 2102/1, 2103/4, 2104 i 2105 o łącznej pow. 1,2487 ha, położone w Nakle nad Notecią	od 01 grudnia 2007 r. do 30 września 2036 r.	Nowy Szpital w Nakle i Szubinie
2.	działka nr 2101/5 o pow. 0,0487 ha, położona przy ul. Kazimierza Wielkiego w Nakle nad Notecią	od 01 lipca 2011 r. od 01 lipca 2014 r. do 30 czerwca 2017 r.	9 osób będących właścicielami garaży blaszanych i budowli drewnianej
3.	działki nr: 1708/4 i 1697/2 o łącznej pow. 2,3031 ha położone w Szubinie przy ul. Ogrodowej 9	od 01 grudnia 2007 r. do 30 września 2036 r.	Nowy Szpital w Nakle i Szubinie
4.	działka nr 27/2 o pow. 2,0447 ha, położona w obrębie Izabela, gmina Mrocza	od 1 grudnia 2015 r. do 31 lipca 2016 r.	Dariusz Gil

VI. Nieruchomość stanowiąca własność Skarbu Państwa w użytkowaniu wieczystym Powiatu Nakielskiego, oddana w najem:

Lp.	Oznaczenie nieruchomości	Czas trwania umowy najmu	Najemca
1.	garaż przy ul. Gimnazjalnej 10 w Nakle nad Notecią na działce nr 2016/2 o pow. 0,1791 ha	od 15 grudnia 2014 r. do 31 grudnia 2015 r.	Artur Borodeńko
2.	garaż przy ul. Gimnazjalnej 10 w Nakle nad Notecią na działce nr 2016/2 o pow. 0,1791 ha	od 01 grudnia 2015 r. do 01 października 2018 r.	Dawid Krajniak
3.	garaż przy ul. Gimnazjalnej 10 w Nakle nad Notecią na działce nr 2016/2 o pow. 0,1791 ha	od 15 grudnia 2014 r. do 31 grudnia 2016 r.	Andrzej Januszewski
4.	pomieszczenia w budynku przy ul. Gimnazjalnej 10 w Nakle nad Notecią na działce nr 2017/2 o pow. 0,1544 ha	od 15 grudnia 2014 r. do 31 lipca 2015 r.	Usługi fryzjerskie damsko-męskie Klaudia Dorsz
5.	pomieszczenia w budynku przy ul. Gimnazjalnej 10 w Nakle nad Notecią na działce nr 2017/2 o pow. 0,1544 ha	od 15 grudnia 2014 r. do 31 grudnia 2015 r.	Z. H. U. Finex Katarzyna Górniak
6.	pomieszczenia w budynku przy ul. Gimnazjalnej 10 w Nakle nad Notecią na działce nr 2017/2 o pow. 0,1544 ha	od 15 grudnia 2014 r. do 31 marca 2015 r.	Przedsiębiorstwo Handlowo-Usługowe KAMILA Jan Grabas
7.	pomieszczenia w budynku przy ul. Gimnazjalnej 10 w Nakle nad Notecią na działce nr 2017/2 o pow. 0,1544 ha	od 15 grudnia 2014 r. do 30 kwietnia 2015 r.	MAG-TOM Magdalena Kulig
8.	pomieszczenia w budynku przy ul. Gimnazjalnej 10 w Nakle nad Notecią na działce nr 2017/2 o pow. 0,1544 ha	od 15 grudnia 2014 r. do 30 listopada 2015 r.	Pracownia Psychologiczna Halina Wydrzyńska
9.	pomieszczenia w budynku przy ul. Gimnazjalnej 10 w Nakle nad Notecią na działce nr 2017/2 o pow. 0,1544 ha	od 01 maja 2015 r. do 31.12.2015 r.	Vectra S. A.

STAROSTA

 mjr Tomasz Miłowski

**Dane o dochodach uzyskanych z tytułu
wykonywania prawa własności i innych praw majątkowych**

§	Zródło dochodów	Plan po zmianach	Wykonanie
1	2	3	4
0470	Wpływy z opłat za zarząd, użytkowanie i użytkowanie wieczyste nieruchomości	2.438,00	2 437,86
0750	Dochody z najmu i dzierżawy składników majątkowych Skarbu Państwa, jednostek samorządu terytorialnego lub innych jednostek zaliczanych do sektora finansów publicznych oraz innych umów o podobnym charakterze	419.909,00	443.521,77
RAZEM		422.347,00	445.959,63

Dochody w poszczególnych działach dotyczyły:

DZIAŁ 630 TURYSTYKA

Rozdział 63095 Pozostała działalność

§0750 – planowana kwota 1.000,00 zł została zrealizowana w wysokości 439,02 zł za wynajem placu przy przystani.

DZIAŁ 700 GOSPODARKA MIESZKANIOWA

Rozdział 70005 Gospodarka gruntami i nieruchomościami

§0470 – planowana kwota 2.438,00 zł została wykonana w wysokości 2.437,86 zł i dotyczyła wpływów za trwały zarząd ustanowiony dla Domu Pomocy Społecznej, Powiatowego Urzędu Pracy, Powiatowej Poradni Psychologiczno-Pedagogicznej, Powiatowego Centrum Pomocy Rodzinie oraz za użytkowanie wieczyste nieruchomości będących własnością Powiatu Nakielskiego,

§0750 – planowana kwota 388.409,00 zł została zrealizowana w wysokości 440.026,14 zł i dotyczyła wpływów za najem nieruchomości gruntowej pod garaż, czynszów za najem garaży i lokali przy ul. Gimnazjalnej, czynszu najmu nieruchomości Komendzie Wojewódzkiej Policji oraz Ośrodkowi Diagnostyczno-Konsultacyjnemu w Szubinie, czynszu za najem lokali mieszkalnych, za nieruchomość w Nakle i Szubinie od Spółki „Nowy Szpital w Nakle i Szubinie”.

DZIAŁ 750 ADMINISTRACJA PUBLICZNA

Rozdział 75020 Starostwa powiatowe

§0750 – planowana kwota 30.500,00 zł została zrealizowana w wysokości 3.056,61 zł i dotyczyła wpłat z tytułu czynszu dzierżawnego naliczonego Spółce „Nowy Szpital w Nakle i Szubinie” za nieruchomości w Nakle i Szubinie.

STAROSTA

mgr Tomasz Jilowski